

Федеральное государственное бюджетное учреждение науки

Институт географии Российской академии наук

На правах рукописи

Паршина Любовь Сергеевна

**ЭВОЛЮЦИЯ АДМИНИСТРАТИВНО-ТЕРРИТОРИАЛЬНОГО ДЕЛЕНИЯ
ИНДИИ В ПЕРИОД НЕЗАВИСИМОСТИ**

Специальность: 1.6.13 – Экономическая, социальная, политическая и
рекреационная география

Диссертация на соискание ученой степени

кандидата географических наук

Научный руководитель:

доктор географических наук, профессор

Сдасюк Галина Васильевна

Москва, 2023

ОГЛАВЛЕНИЕ

| | |
|---|------------|
| Введение..... | 3 |
| Глава 1. Индийский федерализм. Формирование АТД Индии..... | 9 |
| 1.1. Теоретические основы, изученность темы и методы исследования..... | 9 |
| 1.2. Особенности и структура индийской федерации..... | 17 |
| 1.3. Формирование АТД независимой Индии: от провинций Британской Индии и княжеств к лингвистическим штатам..... | 33 |
| Глава 2. Проекты новых штатов, их региональные особенности и связи с вариантами районирования..... | 46 |
| 2.1. Некоторые варианты районирования Индии. Типология штатов..... | 46 |
| 2.2. Региональные диспропорции развития в штатах Индии как причины движений за предоставление статуса штата..... | 56 |
| 2.3. Региональные особенности проектов новых штатов в Индии..... | 66 |
| Глава 3. Проекты новых штатов: аргументация, классификация, особенности и перспективы..... | 86 |
| 3.1. Аргументация проектов штатов. Типология и классификация проектов штатов..... | 86 |
| 3.2. География проектов новых штатов, анализ их генезиса и связи с районами социально-экономической отсталости..... | 106 |
| 3.3. Перспективы изменений АТД Индии – приоритеты и варианты реализации проектов новых штатов..... | 123 |
| Заключение..... | 139 |
| Список литературы..... | 144 |
| Приложения..... | 173 |

ВВЕДЕНИЕ

Актуальность исследования. Изменения административно-территориального деления (АТД) независимой Индии происходят в ходе эволюции социально-экономической модели развития страны, кардинальных изменений структуры и объема хозяйства, увеличения численности населения со сложнейшим национально-этническим и религиозным составом. Стремительный рост населения – с 360 млн в 1951 г. до более 1,4 млрд человек в 2022 г. – оказывает сильнейшее воздействие на АТД страны – территориальную организацию административного управления общества. В Индии проводится гибкая политика административно-территориального управления, учитывающая этнолингвистическое разнообразие, динамизм социально-экономического развития, меняющуюся систему взаимоотношений штатов.

После получения независимости Индия приняла федеративную систему устройства государства, требующую соблюдения баланса интересов народов, живущих в разных регионах. Поэтому конституция предоставляет широкие полномочия центральным властям в области реорганизации штатов; процедуры, связанные с их решением, упрощены. О востребованности таких инструментов управления свидетельствует большое число проектов создания новых штатов. Проекты штатов связаны с объективными причинами и подкрепляются аргументами, выдвигаемыми общественными движениями и партиями.

В третьем десятилетии XXI в. в Индии провозглашены задачи развития «кооперативного и конкурентного федерализма» (cooperative, competitive federalism), переход к которому связан с началом нового этапа эволюции АТД. Это сочетается с активным обсуждением целесообразности новой реорганизации штатов в целях ускорения социально-экономического прогресса страны и укрепления межрегионального сотрудничества. Изучение опыта реорганизации индийских штатов и эволюции АТД в предшествующий период необходимо при анализе проблем и перспектив дальнейшего развития АТД. Проведенное исследование показало, что проблемы АТД развивающейся страны с крупной быстрорастущей экономикой и огромным населением сложной

этноконфессиональной структуры и углубляющимися региональными разрывами в уровне развития чрезвычайно актуальны. Опыт Индии, укрепляющей интеграцию страны на основе развития кооперативного федерализма и сочетающей это с процессами децентрализации и разукрупнения штатов, имеет большое практическое значение в эпоху глобализации, усиливающей риски сепаратистских тенденций в государствах со сложной этноконфессиональной структурой.

Теоретико-методологические основы исследования и степень изученности. Теоретической и методологической базой исследования служили работы отечественных и зарубежных географов, политологов, востоковедов, историков. Методическая основа по теоретическим вопросам географии, географии АТД и федерализма заложены в работах отечественных ученых Алаева Э.Б., Васильева А.П., Герцена А.А., Колосова В.А., Машбица Я.Г., Минца А.А., Мироненко Н.С., Смирнягина Л.В., Тархова С.А., Туровского Р.Ф., Хорева Б.С., Шульгиной О.В. и др. и зарубежных ученых Банерджи К., Басу Д., Бхатачарджи М., Махешвари Ш., Рао М., Рикера В., Сингха Н., Элазара Б., и др.; по географии, истории, политологии и экономике Индии – работы отечественных ученых Алаева Л.Б., Алексеевой Н.Н., Анненкова В.В., Баталова А.Л., Бонифатьевой Л.И., Галиуллина М.З., Горохова С.А., Горячевой А.М., Девяткиной Т.Ф., Дмитриева Р.В., Казакова В.И., Княжинской Л.А., Кришчюнаса Р.Л., Кудрявцева М.К., Кузнецовой С.С., Лебедева В.Б., Малярова О.В., Плешовой М.А., Пуляркина В.А., Растянникова В.Г., Сахарова И.В., Сдасюк Г.В. и др. и зарубежных ученых Баведжи Дж., Гаурава Дж., Маджумдара С., Садашивана С. и др., по социальным и политическим вопросам движений за создание некоторых проектов штатов – работы Кашина В.П., Б. Бхултачурии, В. Гундеви, Б.Б. Кумара, П. Кумара, А. Кумара, и др. В диссертации применяются комплексные методы исследований – сравнительно-географический, историко-географический, картографический, статистический, сравнительного анализа.

Информационной базой исследования служили подготовленные автором базы данных, включающие информацию о социально-экономических показателях для штатов и дистриктов Индии, собранные на основе статистических материалов

государственных ведомств: Ministry of statistics and programme implementation, Ministry of agriculture & farmers welfare, Ministry of Environment, Forests & Climate Change, Ministry of Mines, Directorate of Economics & Statistics of respective State Governments, Ministry of Labour & Employment, Census of India 2011, Reserve Bank of India и др.

Объект исследования – административно-территориальное деление Индии в период независимости.

Предмет исследования – эволюция АТД Индии.

Цель исследования – определение закономерностей и перспектив эволюции АТД Индии в контексте социально-экономических диспропорций развития страны. Для достижения поставленной цели было необходимо решить следующие **задачи**:

- 1) Установить историко-географические этапы эволюции АТД Индии, особенности динамики числа штатов и дистриктов;
- 2) Установить географические закономерности проектов создания новых штатов и определить аргументы, используемые инициаторами проектов;
- 3) Разработать типологию существующих штатов и проектов создания новых штатов по уровню их социально-экономического развития и природно-ресурсному потенциалу;
- 4) Оценить целесообразность проектов создания новых штатов и определить вероятность формы их реализации в управляемом развитии АТД Индии.

Положения, выносимые на защиту:

- 1) Динамика АТД Индии свидетельствует об изменении ведущих факторов ее эволюции: до XXI века образование новых штатов определялось этнолингвистическим фактором, указанным в конституции, на современном этапе эволюции АТД создание новых штатов в основном связано с необходимостью оптимизации управления и стремлением к социально-экономическому росту.
- 2) Систематизация всех проектов создания новых штатов выявляет их стремление повысить уровень своей автономии и места в иерархии АТЕ.

Большинство проектов штатов соответствует существующим административным единицам более низкого уровня (дистриктам, дивизионам) или природным, культурным, историческим регионам.

- 3) Классификация проектов новых штатов, основанная на уровне их социально-экономического развития и аргументации за их создание, и сопоставление этой классификации с типологией штатов позволяет выделить 6 групп проектов штатов. В Северной, Центральной, Восточной и Северо-Восточной Индии проекты опираются на экономические, этнолингвистические, исторические аргументы и перенаселенность; в Западной и Южной Индии – на экономические, этнолингвистические аргументы и дефицит водных ресурсов.
- 4) Наиболее вероятна реализация проектов создания новых штатов на территории перенаселенных и экономически отсталых штатов Центральной и Восточной Индии, а также штатов Западной и Южной Индии, характеризующихся экономической отсталостью и дефицитом водных ресурсов. Другие проекты штатов можно рассматривать как территории с вероятным другим статусом АТЕ.

Научная новизна работы состоит в следующем:

- 1) Определены 4 историко-географических этапа эволюции АДД за годы независимости: от исторического этапа 1947-1956 гг. (период интеграции княжеств и создания штатов четырех групп) (1) к лингвистическому 1956-1971 гг. (реорганизация по этнолингвистическому принципу и создание крупнейших лингвистических штатов) (2), за которым последовал лингвистический разукрупнительный 1972-1991 гг. (присоединение новых территорий и дробление крупных лингвистических штатов) (3), перешедший в административный с 1992 г. по настоящее время (создание новых штатов из районов экономически отсталых, перенаселенных штатов, не отличающихся лингвистическим составом) (4);

- 2) Выявлено соотношение большинства проектов новых штатов с АТЕ более низкого уровня в существующих штатах, а также их связи с районами других видов;
- 3) Определены основные аргументы, подкрепляющие проекты новых штатов и выделены 6 типов проектов штатов – от расположенных в северной, западной и южной частях страны на территории штатов с благоприятной социально-экономической обстановкой и природно-ресурсным потенциалом до расположенных в центральной, восточной и северо-восточной Индии на территории штатов с неблагоприятной социально-экономической обстановкой и природно-ресурсным потенциалом;
- 4) Определена вероятная реализация проектов новых штатов в Центральной и Восточной Индии, для которых характерна перенаселенность, экономическая отсталость и социальные проблемы, а также некоторых проектов в Южной и Западной Индии, для которых характерна экономическая отсталость и дефицит водных ресурсов.

Практическая значимость. Продолжающийся рост населения и социально-экономические преобразования стимулируют процессы разукрупнения и изменения АДТ во многих странах мира, что особенно характерно для федеративных государств. Разработанная методика исследований может использоваться при оценке степени перспективности вариантов реорганизации АДТ и ее оптимизации в других федеративных государствах. Некоторые выводы могут быть полезны для предотвращения сепаратистских тенденций. Практическое значение результатов исследования эволюции АДТ Индии повышается на современном этапе развития индо-российского сотрудничества на межрегиональном уровне. Методологические и конкретные результаты исследования могут использоваться при чтении курсов по географии Индии в системе высшего образования.

Публикации и апробация результатов исследования. Основные положения работы были доложены и обсуждались на следующих конференциях и научных

семинарах и заседаниях: семинарах лаборатории географии мирового развития ИГ РАН и кафедры географии мирового хозяйства МГУ имени М.В. Ломоносова «Новые точки роста в географии мирового развития» (2017, 2018), международной конференции «Независимая Индия – 70. Достижения и проблемы» (Институт востоковедения РАН, 2017), Международная конференция «Practical geography and XXI century challenges. The 2018 IGU Thematic Conference to the centennial of the Institute of Geography of Russian Academy of Science» (РАН, 2018), заседании географической секции в Центральном Доме Ученых (2021). По теме диссертации опубликованы 7 работ: 3 статьи (2 из которых – в рецензируемых журналах из перечня ВАК), 1 статья в сборнике материалов научной конференции, 3 тезиса докладов.

Структура работы. Работа состоит из введения, 3 глав, заключения, списка литературы и 24 приложений. Объем основного текста диссертации, включая 16 таблиц и 34 рисунка, составляет 172 страницы. Список источников насчитывает 272 наименования, в том числе 185 – на иностранных языках.

В первой главе рассматривается история изучения индийского федерализма, дается обзор основных материалов и методов исследования, рассмотрена история формирования современной структуры АТД, особенности индийского федерализма, выделяются этапы эволюции АТД Индии.

Вторая глава характеризует макрорегиональные и региональные различия Индии, содержит типологию штатов Индии, основанную на анализе их региональных особенностей, которая предваряет сравнение проектов штатов с территориями существующих штатов, а также проводится сопоставление проектов штатов с различными регионами Индии.

Третья глава посвящена результатам изучения проектов новых штатов – анализу аргументации, проведению классификации, выявлению взаимосвязей между уровнем социально-экономического развития территорий и проектами новых штатов с выделением приоритетных среди них.

ГЛАВА 1. ИНДИЙСКИЙ ФЕДЕРАЛИЗМ. ФОРМИРОВАНИЕ АТД ИНДИИ

1.1. Теоретические основы, изученность темы и методы исследования

В XXI в. Индия – самая быстрорастущая крупная экономика мира при огромной численности населения и лингвистическом, этническом, религиозном разнообразии. В стране сохраняется высокий уровень бедности, высоки региональные различия. Новые проблемы эволюции АТД Индии и ее интеграции связаны с разной степенью вовлеченности штатов и районов в процессы глобализации. Требуют решения и старые проблемы: углубление межрегиональных диспропорций развития, истощение водных ресурсов и борьба штатов за их использование, рост численности населения, социальные проблемы, среди которых сохраняющаяся кастовая система, напряженные отношения между индуистским большинством и мусульманским меньшинством населения. Все это усугубляет проблемы развития отсталых перенаселенных штатов и вызывает трудности на пути развития кооперативного и конкурентного федерализма в Индии. Для более точного определения проблем развития регионов Индии необходимо изучение истории формирования современного административно-территориального деления (АТД) страны и определение основных терминов, использованных в данном исследовании.

Административно-территориальное деление стран – важный объект исследований географов. Существуют близкие понятия – административно-территориальное деление (АТД) и административно-территориальное устройство (АТУ). В понятие АТД обычно вкладывается более полное географическое содержание, чем в понятие АТУ. Последнее можно определить как разделение территории государства на единицы, в соответствии с которым строится система управления, а АТУ отражает характер и особенности взаимоотношений между Центром государства и его районами.

Под АТД обычно имеется в виду административная карта страны как совокупность всех административных единиц. «Государственное устройство страны тесно связано с ее административно-территориальным делением (АТД), так

как и территориальные органы государственной власти и управления, и органы местного самоуправления (если они есть) действуют в границах определенных территориальных единиц» [Колосов, Мироненко, 2001]. С.А. Тархов определяет АТД как «разделение территории унитарного или квазифедеративного государства (страны, региона) на части, называемые административно-территориальными единицами (АТЕ), управление которыми осуществляется из административных центров и столицы государства» [Тархов, 2019]. Особенно большое значение АТД приобретает в контексте федеративного устройства государства: по Л.В. Смирнягину, «...при федерализме ячейки АТД — это субъекты федерации, обладающие большими чисто политическими полномочиями и немалой самостоятельностью (можно сказать — автономией в решении своих внутренних дел)». Он подчеркивает: «Федерализм – самое географическое из государственных устройств, потому что здесь особое значение придаётся именно территориальному устройству государства» [Смирнягин, 2002].

Границы административных единиц могут образовываться по различным признакам: часто АТД отражает этнические границы (этнокультурное АТД), еще чаще административные границы совпадают с исторически сложившимися границами (историческое АТД). В большинстве стран мира административные единицы имеют определенный исторический смысл, сформированы на основе сложившихся культурно-географических общностей. При проведении границ используется важный принцип социально-экономической целесообразности [Туровский, 1999].

На формирование административно-территориального устройства Индии оказало влияние множество факторов, включая исторические предпосылки, этнолингвистический состав населения, территориальную структуру хозяйства, уровни и особенности экономического развития районов. Этим вопросам в той или иной степени посвящено множество работ отечественных, индийских и других зарубежных ученых. Большое внимание Индийскому Союзу уделяется в книге «Федерализм в развивающихся странах» [Графский, Страшун, 1968]. Один из

крупнейших отечественных исследователей индийского федерализма М.А. Плешова подробно рассматривала политическую систему Индии [Плешова, 1992].

Федерализм – одно из самых «географичных» государственных устройств, и географические исследования отдельных аспектов индийской федерации как системы ведутся довольно длительное время (языков, народов, расселения, природно-экологических условий, хозяйства и др.). Многочисленные региональные публикации индийских географов имеют прямое или косвенное отношение к особенностям формирования АТД Индии. В 1950-х гг. по географии Индии публиковались книги известных английских ученых Л.Д. Стампа и О.Х.К. Спейта. Обширная монография Спейта была переведена в СССР [Спейт, 1957]. Эти работы высокого профессионального уровня включали классические описательные региональные разделы. В Институте географии АН СССР в 1950-1960-х гг. была опубликована серия описательных монографий по индийским регионам: Кашмир [Пуляркин, 1956], Северная Индия [Осколкова, 1958], Западная Индия [Княжинская, 1959; 1965], Центральная Индия [Осколкова, 1961], Южная Индия [Баталов, Княжинская, Сдасюк, 1966]. Проблемы социально-экономической географии Индии изучались специалистами, работавшими в разных научно-образовательных центрах СССР. Некоторые аспекты федеративного устройства Индии характеризовались в публикациях Б.П. Супруновича по географии населения Индии [Супрунович, 1967], И.В. Сахарова, изучавшего вопросы административно-территориального деления Индии и его соотношения с этническим составом населения [Сахаров, 1968; 1972], А.А. Прусаускаса об этнонациональных проблемах Северо-Восточной Индии [Прусаускас, 1981; 1982] и др. Плодотворное индо-советское географическое сотрудничество развернулось в период 1960-1980-х гг.: при всех географических и историко-демографических контрастных различиях Индии и России для них характерен ряд общих проблем, связанных с обширностью территории, разнообразием природно-экологических условий, многочисленностью языков и конфессий, резкими региональными различиями в уровнях экономического развития, федеративным устройством. С советской стороны сотрудничество возглавлял Институт географии АН СССР, с

индийской – Организация Генерального регистратора и (с 1970-х гг.) Совет социальных исследований Индии, определявший университеты-исполнители.

В 1968 г. в Индии была опубликована первая индо-советская монография Ф. Сен Гупта и Г. В. Сдасюк «Экономическое районирование Индии: проблемы и подходы» (Economic regionalization of India; problems and approaches) [Sen Gupta P., Sdasiuk G. V., 1968]. Затем были опубликованы 5 тематических сборников статей ведущих советских и индийских географов, которые представляли результаты изучения многосторонних процессов регионального развития в целях планирования и были связаны с государственными запросами. Эти публикации, посвященные изучению географических процессов формирования региональных структур и включавшие результаты теоретических и прикладных исследований в Индии и СССР, вызывали международный интерес. В 1981 г. была опубликована книга Г.В. Сдасюк «Штаты Индии. Природа. Население. Хозяйство. Города» [Сдасюк, 1981], введение книги «Индия – Союз Штатов» содержало характеристику особенностей индийского федерализма. Дальнейшее сокращение количества публикаций по географическому страноведению привело к уменьшению работ по Индии. Большое внимание привлекла кандидатская диссертация С.А. Горохова 1999 г., посвященная географии религиозно-общинных конфликтов в Индии [Горохов, 1999], а в 2014 г. – монография Р.В. Дмитриева об особенностях формирования опорного каркаса расселения и хозяйства Индии [Дмитриев, 2014]. В 2021 г. опубликована монография Г.В. Сдасюк «Новая Индия. География развития. Достижения, проблемы, перспективы» [Сдасюк, 2021] с завершающей главой «Индия: формирование Союза Штатов, многосторонние региональные различия, проблемы интеграции».

Некоторые проекты новых штатов и гипотетические вопросы изменения АДТ Индии, на изучении которых фокусируется данное исследование, рассматривались в работах отечественных и зарубежных ученых – В.П. Кашиным [Кашин, 2010]; ряд работ индийских ученых посвящен анализу требований создания новых штатов в Ассаме (Б. Бхултачурия) [Bhultachurya, 1982], Нагаленде (В. Гундевия) [Gundevia, 1975]. Некоторые проекты создания новых штатов изучает в своей монографии Б.Б.

Кумара с точки зрения политических и исторических предпосылок [Kumara, 1998]. Проблемам культурной идентичности и предлагаемым новым штатам посвящены публикации индийских специалистов П. Кумара [Kumar, 2000] и А. Кумара [Kumar, 2009]. В диссертационном исследовании предпринимается попытка изучить и систематизировать все предложенные на 2022 г. гипотетические административно-территориальные единицы Индии, для чего необходимо было сначала изучить структуру индийской федерации, историю формирования и современное состояние ее административно-территориального деления (АТД), определить иерархию административно-территориальных единиц (АТЕ).

При изучении формирования административно-территориальной структуры и государственного устройства страны необходимо использование комплексного анализа. При этом важно понимание самой структуры федеративной системы и федерализма. К особенностям Индии близка интерпретация федерализма, содержащаяся в Новой философской энциклопедии [Новая философская..., 2001], где федерализм определяется как теория и практика создания союзного государства, образованного из ряда юридически и политически равных частей на основе общих интересов, исторических судеб и договорных конституционных отношений. Отличительными чертами федерализма являются разделение властей по горизонтали и по вертикали, которое сопровождается повторяемостью структур власти на разных уровнях; наличие уровня местного самоуправления; однородность субъектов федерации в юридическом отношении [Гоптарева, 2002].

Термин «федерализм» включает (в более узком смысле) форму государственного устройства (федерация), в более широком смысле – политическое движение за федеративное устройство [Ильин, 2001]. По мнению Д.Дж. Элейзера, «понятие «федерализм» в узком смысле – это взаимоотношения между различными правительственными уровнями, в широком понимании — это сочетание самоуправления и долевого правления через конституционное соучастие во власти на основе децентрализации» [Элейзер, 1995].

Л.В. Смирнягин дает определение федерализма как трех разных явлений. Во-первых, федерализм – это «форма государственного управления, основанная на

разделении полномочий, бюджета и избирательных процедур между центральной (общенациональной) властью и властями территориальных частей государства (субъектов федерации) ... Федерализм допускает значительное разнообразие политических форм, если неизблемыми остаются его основные принципы: автономия региональных властей, участие субъектов в общенациональном законодательстве (верхняя палата), четкое юридическое оформление принципов федерализма в Основном законе государства». Во-вторых, федерализм определяется как учение о политической организации общества, основанное на «принципах равенства и независимости не только граждан, но и территориальных частей государства, и трактующее государство как добровольное объединение таких частей, сохраняющих автономию в регулировании общественной жизни в своих территориальных пределах». В-третьих, федерализм – «политическое движение в централизованных государствах, ратующее за внедрение федеративных принципов в управление страной, за автономию ее частей. Зачастую служит прикрытием националистических движений, нацеленных на территориальную автономию этнических меньшинств или на их сепаратизм» [Социально-экономическая география..., 2013].

Чаще всего такая форма государственного устройства как федерализм используется в многонациональных странах и принимается в целях сохранения территориальной целостности. Принцип территориальной целостности – необходимый элемент настоящего федерализма, но в ряде государств он не соответствует реалиям [Глобалистика, 2003]. Для развития федеративного государства необходимо сокращение резких межрегиональных диспропорций, подъем экономически отсталых территорий, региональное планирование на разных иерархических уровнях при максимально полном учете национально-культурных, социально-экономических и природно-экологических особенностей районов страны. Территориальная организация федерации предполагает сложный характер взаимодействия между субъектами федерации и федеральными органами государственной власти. Отличительными чертами истинной федерации являются, во-первых, то, что в такой федерации Центр не имеет права каким-либо образом

изменять границы субъектов, и, во-вторых, то, что федеративное государство может функционировать «только на основе партнерства, постоянного поиска компромиссов, приверженности переговорному процессу, проявления взаимной терпимости и признания законных специфических интересов как центром – у субъектов федерации, так и субъектами – у центра и друг у друга» [Колосов, Мироненко, 2001].

Важнейшая тема, находящаяся в фокусе данного исследования – это движения за создание новых штатов или союзных территорий – проекты новых штатов. В Индии с каждым годом появляется все больше таких проектов; в 2023 г. их насчитывается уже более 40. Данная работа посвящена изучению этих проектов: предпринята попытка систематизации, классификации и анализа их географических особенностей, исторических предпосылок, выявлены акторы проектов, определена вероятность образования новых штатов. Все многочисленные движения представляют собой форму регионального сепаратизма в классическом понимании: сепаратизм – движение, которое ставит целью не только обособление части суверенного государства путем сепарации, но и также стремится к повышению статуса территории (автономии, или, как в Индии, – получение статуса штата) без изменения государственных границ [Социально-экономическая география..., 2013]. При этом в стране присутствует и ряд «настоящих» сепаратистских движений, выступающих за выход некоторых территорий из состава Индии; данная работа не ставила целью изучение подобных территорий.

Для исследования автором были созданы три базы данных, для которых использовались различные источники. Первая база данных о существующих штатах Индии собрана на основе статистических материалов государственных ведомств: Ministry of statistics and programme implementation, Ministry of agriculture & farmers welfare, Ministry of environment, forests & climate change, Ministry of mines, Directorate of economics & statistics of respective state governments, Ministry of labour & employment, Census of India 2011, Reserve bank of India и др. Она включила показатели ВРП, ВРП на душу населения, темпы роста ВВП, долю безработных,

чистую добавленную стоимость продукции, плотность населения, долю городского населения, Индекс человеческого развития, долю населения за чертой бедности, долю зарегистрированных каст и племен в населении, долю лесов в площади штата, запасы подземных вод, долю населения, имеющего доступ к питьевой воде, производство сельскохозяйственной продукции на душу населения, запасы топливно-энергетических, рудных и нерудных минеральных ресурсов. С помощью этой базы проведена типология штатов Индии, которая позволила определить наиболее и наименее благополучные штаты для того, чтобы в дальнейшем соотнести с ними проекты штатов.

Вторая база данных посвящена проектам новых штатов. Поскольку официальных источников по ним не существует, были собраны данные по каждому дистрикту в составе проектов штатов из статистических материалов государственных ведомств Индии. Показатели этого блока данных: этнолингвистический состав, плотность населения, доля городского населения, Индекс человеческого развития, Индекс многомерной бедности, доля зарегистрированных каст и племен в населении, доля безработных, доля домохозяйств, имеющих доступ к питьевой воде, залесенность территории, производство основных сельскохозяйственных культур, запасы подземных вод, доля электрифицированных домохозяйств, густота дорожной сети с учетом размеров территории и численности населения, количество городов с населением более 500 тыс. чел. Вторая база данных позволила провести типологию проектов новых штатов.

Третья база данных посвящена движениям за создание новых штатов. Основным источником информации стало изучение индийских средств массовой информации (СМИ). В первую очередь рассматривались публикации ведущих газет (по данным Бюро тиражного аудита¹, самые тиражируемые индийские газеты на английском языке - The Times of India, The Hindu, Hindustan Times, The Economic Times и The Telegraph [Highest Circulated..., 2019]). Кроме того, использовались

¹ Audit Bureau of Circulations.

данные некоторых региональных газет, к примеру, крупнейшей газеты Северо-Восточной Индии Sentinel Assam. Третья база данных использована не только для определения аргументации проектов, но и для изучения степени «активности» движений, поддерживающих проекты. Собранная база включает информацию о политических партиях и акторах движений; исторических, культурных, этнолингвистических, экономических и других аргументах, которыми обосновываются проекты.

Ко времени принятия Конституции Индии в 1950 г. было сложно полностью учесть множество языковых, культурных, социальных и других особенностей всех народов, живущих в разнообразных регионах. Конституция предоставляет широкие полномочия центральным властям в области реорганизации штатов, и процедуры, связанные с их решением, упрощены. По второй и третьей статьям конституции, парламент, издав соответствующий закон, может принять в Союз новый штат; образовать новый штат путем отделения части территории любого штата; объединить две или несколько частей разных штатов в новый штат; изменить территорию штата, его границы или название. Обязательное условие реализации этих изменений – рекомендация Президента и согласие законодательного органа штата, в котором предлагается изменение. После этого проводится голосование парламента, и, если за изменение выступает большинство голосов, создается новая административно-территориальная единица [Конституция, 1950]. Относительно простая процедура образования нового штата, а также ряд особенностей федеративного устройства привлекают внимание активистов и стимулируют появление новых проектов штатов. Основные особенности и устройство индийской федерации, влияющие на взаимодействие Центра и штатов, рассматриваются в следующем разделе.

1.2. Особенности и структура индийской федерации

С достижением независимости в 1947 г. в Индии начались работы по составлению Конституции, которая вырабатывалась с учетом опыта многих стран,

а также специфических исторических и социально-культурных особенностей Индии. Индийская конституция, самая большая в мире по объему, включает 448 статей, 12 приложений, 103 поправки. Конституция была принята 26 ноября 1949 г. и вступила в действие в январе 1950 г. Первая статья Конституции гласит: «Индия, или, что то же, Бхарат, учреждается как Союз Штатов». В преамбуле Конституции Индии провозглашаются цели обеспечить всем ее гражданам «справедливость, социальную, экономическую и политическую; свободу мысли, выражения мнений, убеждений, вероисповедания, культов; равенство положений и возможностей; укрепление среди всех граждан братства, достоинство личности и единство нации» [Конституция].

Структура индийского федерализма комплексна, в ее формировании участвует множество взаимосвязанных факторов – от политических партий до лингвистических особенностей территорий, которые и формируют эту целостную систему [Сайфулин, 1978]. С юридической точки зрения Индии присущи основные черты федеративного государства: 1) двойная система управления; 2) распределение полномочий между центром и штатами; 3) юридическое верховенство конституции (все полномочия исходят из конституции и регулируются конституцией); 4) судам предоставляется окончательное право толкования конституции [Индия: страна..., 2000]. Однако на уровне административно-территориального устройства Индию нельзя считать «истинной» федерацией, так как при федеративном устройстве государства все субъекты равны по статусу [Бочаров, 2011]. Индия была преобразована в федеративную республику с парламентской системой правления из унитарного государства [Плешова, 2001].

Индия – государство, определяемое некоторыми авторами как «квазифедерация» или как «ассиметричная федерация» [Тархов, 2019; Давыдов, 2010]. Квазифедерациями считаются государства, регионы которых обладают разной степенью автономии. Официально Индия – федерация, как и еще 26 государств мира. Кроме того, 22 государства, официально не считающиеся федерациями, называют «квазифедерациями», поскольку в их устройстве присутствуют элементы федерализма: к ним относятся Великобритания, Италия,

Испания, Нидерланды, Португалия, ЮАР, Танзания и др. В.А. Колосов и Н.С. Мироненко выделяют семь типов федераций, отличающихся траекторией развития. По данной классификации Индию относят к афро-азиатскому типу федераций, которые характеризуются как молодые, но устойчивые централизованные федерации, созданные «сверху» на основе компромисса между элитами существовавших прежде феодальных государств или национальными элитами регионов, которые стали субъектами федерации, с высокой степенью асимметрии и с сильными различиями в потенциале регионов [Колосов, Мироненко, 2001].

Закон о реорганизации индийских штатов уравнил их права, а множество поправок к Конституции законодательно закрепило права штатов и Центра. В стране образованы также союзные территории, управляемые непосредственно федеральным Центром. Штаты Индии не обладают суверенитетом и не имеют права выйти из федерации, но имеют свои законодательные органы, правительство и представительства в верхней палате парламента. В отличие от большинства федераций, штаты Индии не имеют собственных конституций, но являются полноправными субъектами федерации. Во главе государства юридически стоит президент, во главе штатов – губернаторы; фактически во главе государства находится премьер-министр, во главе штатов – главные министры [Ульянова, 1970].

В конституции Индии предусматривается сильный Центр и пользующиеся автономией штаты, полномочия Центра и штатов четко разграничены. Отношения между Центром и штатами, а также между штатами, регулируются в соответствии с Конституцией. Управление и законодательную деятельность штатов контролирует Центр при помощи губернаторов, которые имеют право представить любое решение законодательного органа штата на рассмотрение президента. Союз может контролировать и вопросы, находящиеся исключительно в компетенции штатов, если прямо или косвенно затрагивается отчуждение частной собственности [Графский, Страшун, 1968].

Штаты в Индии образованы по этнолингвистическому принципу. По Конституции, «каждое лицо вправе подать жалобу о нарушении его прав любому должностному лицу или власти Союза или Штата на любом языке, употребляемом в Союзе или в Штате соответственно», «легислатура Штата может законом принять любой или любые из языков, употребляемых в Штате, или язык хинди в качестве языка или языков, которые должны применяться для всех или для какой-либо из официальных целей Штата» [Конституция, 1950; Мочалов, 2016]. В 1956 г. в стране были утверждены 14 официальных языков. В процессе образования новых штатов и союзных территорий принимались поправки к конституции о включении в список официальных и других языков; в 2023 г. список включает 22 официальных языка (Таблица 1).

Таблица 1 – Официальные языки Индии. Составлено по: [Languages Included...].

| Штат | Официальные языки | Дополнительные официальные языки |
|-------------------|-------------------------|--|
| Харьяна | Хинди | английский, панджаби |
| Химачал-Прадеш | Хинди | Санскрит |
| Пенджаб | Панджаби | - |
| Раджастхан | Хинди | - |
| Чхаттисгарх | Хинди | - |
| Мадхья-Прадеш | Хинди | - |
| Уттаракханд | Хинди | Санскрит |
| Уттар-Прадеш | Хинди | Урду |
| Бихар | Хинди | Урду |
| Джаркханд | Хинди | урду, бенгальский, бходжпури, хо, кхария, кхортя, курмали, курукх, магахи, майтхили, мундари, нагпури, одия, сантали |
| Одиша | Одия | - |
| Западная Бенгалия | Бенгальский, английский | непальский, хинди, одия, сантали, урду, панджаби, камтапури, раджбханси, курмали, курукх |
| Ассам | Ассамский | бенгальский, бодо |
| Аруначал-Прадеш | Английский | - |

| | | |
|-------------------|--|--|
| Мегхалая | Английский | кхаси, гаро |
| Манипур | Манипури | английский |
| Нагаленд | Английский | - |
| Трипура | Бенгальский, английский, кокборок | - |
| Сикким | Непальский, английский, сиккимский, лепча | гурунг, лимбу, магар, мукхия, невари, рай, шерпский, таманг |
| Мизорам | Мизо | английский, хинди |
| Гоа | Конкани, английский | Маратхи |
| Гуджарат | Гуджарати | Хинди |
| Махараштра | Маратхи | - |
| Андхра- Прадеш | Телугу | - |
| Телингана | Телугу | Урду |
| Карнатака | Каннада | Английский |
| Керала | Малаялам | Английский |
| Тамилнад | Тамильский | Английский |

В конституции предусматривается возможность временного перехода всех прав штата к Союзу, если в результате осложнений власти штата не в состоянии справиться с ними своими силами или если в штате нет условий для создания устойчивого правительства. Представители штатов и союзных территорий избираются в нижнюю (народную) палату парламента Лок сабха голосованием населения [Бочаров, 2011]. Количество мест, предоставляемых каждому штату и союзной территории в Лок сабхе, пропорционально численности населения, определяемой последней переписью. Верхняя палата Раджья сабха (совет штатов) участвует в избрании президента, вице-президента и в изменении конституции.

Конституция определяет полномочия Центра и Штатов. Полномочия делятся на три категории: компетенция Союза, компетенция штатов и совместная компетенция. В целом, Союз регулирует вопросы, связанные с развитием современного крупного сектора экономики, правительства штатов – вопросы, связанные с докапиталистическими и раннекапиталистическими формами

хозяйства [Маляров, 2010]. К компетенции Союза относятся 97 вопросов, среди которых оборона и вооруженные силы, атомная промышленность, железные дороги, морское судоходство, воздушное сообщение, нефтяная промышленность, денежное обращение, банковское дело, внешняя торговля и т.д.

К компетенции штатов относятся 66 вопросов – сельское хозяйство, ирригация, водохранилища и гидроэнергетика, земельные отношения, отрасли промышленности кроме отраслей, отнесенных к компетенции Центра, торговля в пределах штата и т.д. Также в ведении штатов находятся вопросы местного самоуправления и природопользования, а также дороги, мосты, переправы и другие коммуникации, как и большинство вопросов, связанных с сельским хозяйством. Одна из важнейших областей компетенции штатов – реки, водоснабжение, ирригация и каналы, мелиорация и дамбы, водохранилища и гидроэнергетика. Вопросы охраны природы, экономического и социального планирования, торговли относятся к совместной компетенции, предполагающей активное сотрудничество между штатами, а также между штатами и Центром. Совместная компетенция включает 47 вопросов, к которым, кроме перечисленных выше, относятся контроль над ценами, профсоюзы, трудовое законодательство, судоходство на внутренних путях, электроэнергетика, лес, образование, печать и др.

Конституция предусматривает создание традиционных органов местного самоуправления и наделение властью, необходимой для их функционирования в качестве единиц управления, что позволяет принимать решения по многим вопросам локального уровня. Поправки 73 и 74 1993 г. к Конституции привели к структуризации схемы местного самоуправления: было введено представительство председателей панчаятов² нижестоящего уровня в панчаяты более высокого уровня, закреплены места в панчаятах для представителей зарегистрированных каст и племен, а также для женщин.

В Конституции предусматриваются особые компетенции для органов местного самоуправления, включая улучшение земель, малую ирригацию,

² Название органов местного самоуправления в Индии в сельской местности.

животноводство и рыбную ловлю, лесоводство, мелкую промышленность, программы борьбы с бедностью, начальное образование, гигиену и санитарии, благосостояние отсталых категорий населения [Емельянова, 2018]. Органы местного самоуправления в городских районах – муниципалитеты – ведают городскими планировками, регулированием использования земли и строительством сооружений, дорогами и мостами, общественным здравоохранением, защитой окружающей среды, обустройством и улучшением городских трущоб, общественными удобствами.

Большое внимание в индийской конституции уделяется бюджетному федерализму. За счет поступления собственных налогов штаты образуют около 2/3 своего бюджета. Существуют разные каналы, по которым средства перечисляются из Центра штатам при определяющем влиянии рекомендаций финансовой комиссии и Национального института трансформации Индии НИТИ Айог. Статьи 268–293 Конституции Индии включают положения о финансовых отношениях между Центром и штатами. Налоговые поступления от гербовых сборов и налоги на куплю-продажу товаров межгосударственной торговли и коммерции взимаются Союзом, но присваиваются штатам, а налог на услуги присваивается и Центром, и штатами. Некоторые налоги взимаются и собираются Союзом, но делятся между Центром и штатами в определенных пропорциях [Terms & conditions for transfer].

В Конституции предусматривается также система грантов штатам из ресурсов Центра, что может предоставляться в виде уставной или специальной субсидии. Уставные субсидии выделяются из фонда штатам, нуждающимся в помощи; специальные – для повышения уровня благосостояния зарегистрированных племен. 42% от общей суммы налога Союза направляются в штаты [Raо, 1995]. Отдельная категория грантов выдается тем штатам, в которых доля от налогов и сборов не покрывает расходы (неплановые гранты). Кроме того, Центр предоставляет финансовую помощь штатам «специальных категорий» – к ним относятся штаты Северо-Востока. Дотации выделяются на выполнение одобренных правительством проектов и программ: таких, например, как Программа развития приграничных зон [Bhattacharjee, 2016]. Финансирование от

Центра штатам распределяется с учетом следующих критериев: отличие от высшего душевого дохода – 45%, численность населения – 15%, демографический контроль – 12,5%, площадь – 15%, леса и экология – 10%, эффективность сбора налогов – 2,5% [Сдасюк, 2021].

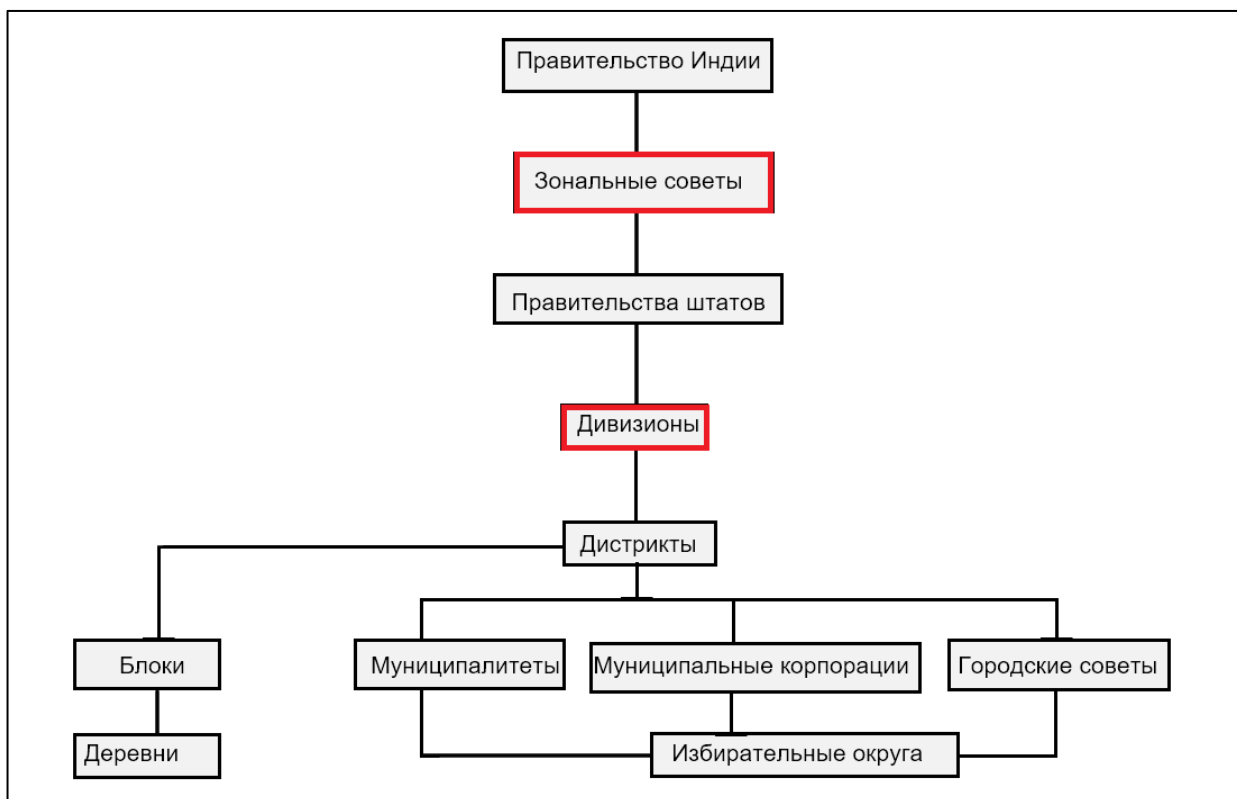


Рисунок 1 – Структура административно-территориального устройства Индии, красным цветом отмечены подразделения, созданные в целях кооперации между районами.

Структура АДТ Индии включает следующие уровни: 1) зональные советы, 2) штаты и союзные территории, 3) дивизионы, 4) дистрикты, 5) блоки, 6) муниципалитеты, муниципальные корпорации, городские советы, 7) деревни, 8) избирательные округа (Рисунок 1). АДТ первого уровня в Индии – 28 штатов и 8 союзных территорий. Статус штата в Индии имеют как самые крупные по численности населения субъекты федерации – Уттар-Прадеш, Махараштра, Бихар, в которых проживает почти 35% всего населения Индии (более 410 млн чел.), так и наименее населенные Аруначал-Прадеш, Сикким и Мизорам (3 млн чел.). Наибольшую площадь занимают штаты Раджастхан, Мадхья-Прадеш и Махараштра, наименьшую – Трипура, Сикким и Гоа. Некоторые штаты

сопоставимы по площади с такими странами, как Италия, Греция, Конго, а самые маленькие по площади можно сопоставить с Брунеем и Самоа. Крупнейшие штаты расположены в западной и центральной частях страны, а большинство наименьших по площади – в северо-восточной.

Вместе с Законом о реорганизации штатов в Индии были введены Зональные советы (Zonal Councils, Zones), которые по функциям можно соотнести с Федеральными округами в России. Цель Зональных советов – ускорение развития кооперации между штатами, их создание стало одним из первых шагов Индии на пути развития кооперативного федерализма. Советы имеют совещательные функции и представляют форумы, на которых их руководители обсуждают вопросы кооперативного развития регионов [Maheshwari, 1965]. В 1956 г. было создано 5 советов: Северный, Центральный, Восточный, Западный и Южный, а в 1971 г. был создан Северо-Восточный совет. Самыми крупными по площади и по численности населения Зональными советами являются Южный и Западный, а советы, характеризующиеся наименьшей площадью и численностью населения – Восточный и Северо-Восточный [Census, 2011] (Таблица 2). Штаты, входящие в тот или иной Зональный совет, имеют общее географическое положение и характеризуются рядом похожих социально-демографических, природных и экономических проблем, заслуживающих совместного решения.

В состав Северного Зонального совета входят штаты Химачал-Прадеш, Харьяна, Пенджаб и Раджастхан, а также союзные территории Джамму и Кашмир, Ладакх, Чандигарх и Национальный столичный округ Дели. Характерные черты зоны: высокий ВВП, невысокая доля населения, живущего за чертой бедности, рекордно низкий в Индии показатель соотношения полов – на 1000 мужчин приходится 893 женщины (в среднем в стране приходится 941 женщина на 1000 мужчин, 2016); 22 % населения составляют мусульмане и сикхи [Census, 2011]. Вследствие расположения Северной зоны вдоль границы с Пакистаном и Китаем геополитическая обстановка в Северной зоне напряженная.

Центральный Зональный совет включает штаты Уттаракханд, Уттар-Прадеш, Мадхья-Прадеш и Чхаттисгарх. Особенности: высокая доля населения, живущего за чертой бедности, один из самых низких уровней грамотности в стране, низкий ВРП на душу населения. Главное отличие – рекордная численность населения: на площади 737, 8 тыс. км² проживает более 308 млн человек. Более 80% населения исповедуют индуизм и говорят на хинди и его диалектах [Census, 2011].

Таблица 2 – Состав, площадь, численность населения и штаб-квартиры Зональных советов.

| Зональный совет | Состав | Площадь км ² | Численность населения (2011) | Штаб-квартира |
|------------------|--|-------------------------|------------------------------|---------------|
| Северный | Химачал-Прадеш, Харьяна, Пенджаб, Раджастхан, Джамму и Кашмир, Ладакх, Чандигарх, Дели | 957,133 | 158 892 532 | Нью-Дели |
| Центральный | Уттаракханд, Уттар-Прадеш, Мадхья-Прадеш, Чхаттисгарх | 737,855 | 308 070 640 | Праяградж |
| Восточный | Бихар, Джаркханд, Одиша, Западная Бенгалия | 418,338 | 270 337 919 | Колката |
| Северо-Восточный | Ассам, Аруначал-Прадеш, Манипур, Трипура, Нагаленд, Мегхалая, Мизорам, Сикким | 262,179 | 45 772 188 | Шиллонг |
| Западный | Гуджарат, Махараштра, Гоа, Дадра и Нагар-Хавели и Даман и Диу | 1109,659 | 174 859 526 | Мумбаи |
| Южный | Андхра-Прадеш, Телингана, Карнатака, Керала, Тамилнад, Пудучерри | 1155,75 | 287 735 569 | Ченнаи |

Восточный совет включает штаты Бихар, Джаркханд, Одиша и Западная Бенгалия. Особенности: самый низкий ВРП, самая высокая доля населения за чертой бедности, самый низкий уровень грамотности. 65% населения района – приверженцы индуизма, 18 % – ислама [Census, 2011].

В состав Северо-Восточного Зонального совета входят 8 небольших по площади штатов – Ассам, Аруначал-Прадеш, Манипур, Трипура, Нагаленд, Мегхалая, Мизорам и Сикким. Особенности: низкий ВРП, самая низкая ожидаемая

продолжительность жизни в стране. Важнейшее отличие района – многообразие этнолингвистического состава населения и его нехарактерный для остальной Индии религиозный состав: 54 % населения составляют индуисты, 25 % – мусульмане, 17,2 % – христиане (в Нагаленде и Мегхалае составляющие большинство населения) [Census, 2011].

Западный совет включает штаты Гуджарат, Махараштра и Гоа, а также союзную территорию Дадра и Нагар-Хавели и Даман и Диу. Особенности: высокий уровень грамотности населения, высокий ВРП на душу населения, дефицит природных ресурсов (особенно водных и лесных). Более 80% населения исповедуют индуизм [Census, 2011].

В Южный Зональный совет входят штаты Андхра-Прадеш, Телингана, Карнатака, Керала, Тамилнад и союзная территория Пудучерри. Союзные территории Лакшадвип и Андаманские и Никобарские острова официально не входят в состав совета, но являются его приглашенными участниками. Особенности: высокий уровень грамотности, высокий ВРП, самая низкая доля населения за чертой бедности в Индии, преобладание женщин над мужчинами в гендерном составе (1006 женщин на 1000 мужчин). 72 % населения составляют индуисты, 10 % – мусульмане [Census, 2011].

18 штатов и 3 союзные территории Индии делятся на дивизионы (divisions) (Рисунок 2), всего в стране существуют 102 дивизиона. Эти АТЕ имеют официальный государственный статус, возглавляются комиссарами и представляют объединения нескольких дистриктов (обычно по историческому или географическому принципу). Основная функция дивизионов, как и Зональных советов – ускорение интеграции и кооперациями между административными единицами более низкого уровня; дивизионные комиссары осуществляют контроль за сбором налогов и за реализацией планов развития дистриктов в составе дивизиона. Дивизионы – необязательная структура, поэтому они имеются не во всех штатах, а официальными АТЕ второго уровня в Индии выступают дистрикты (districts). В каждом дистрикте действуют три официальных представителя:

окружной магистрат, суперинтендант полиции и специалист по вопросам окружающей среды.

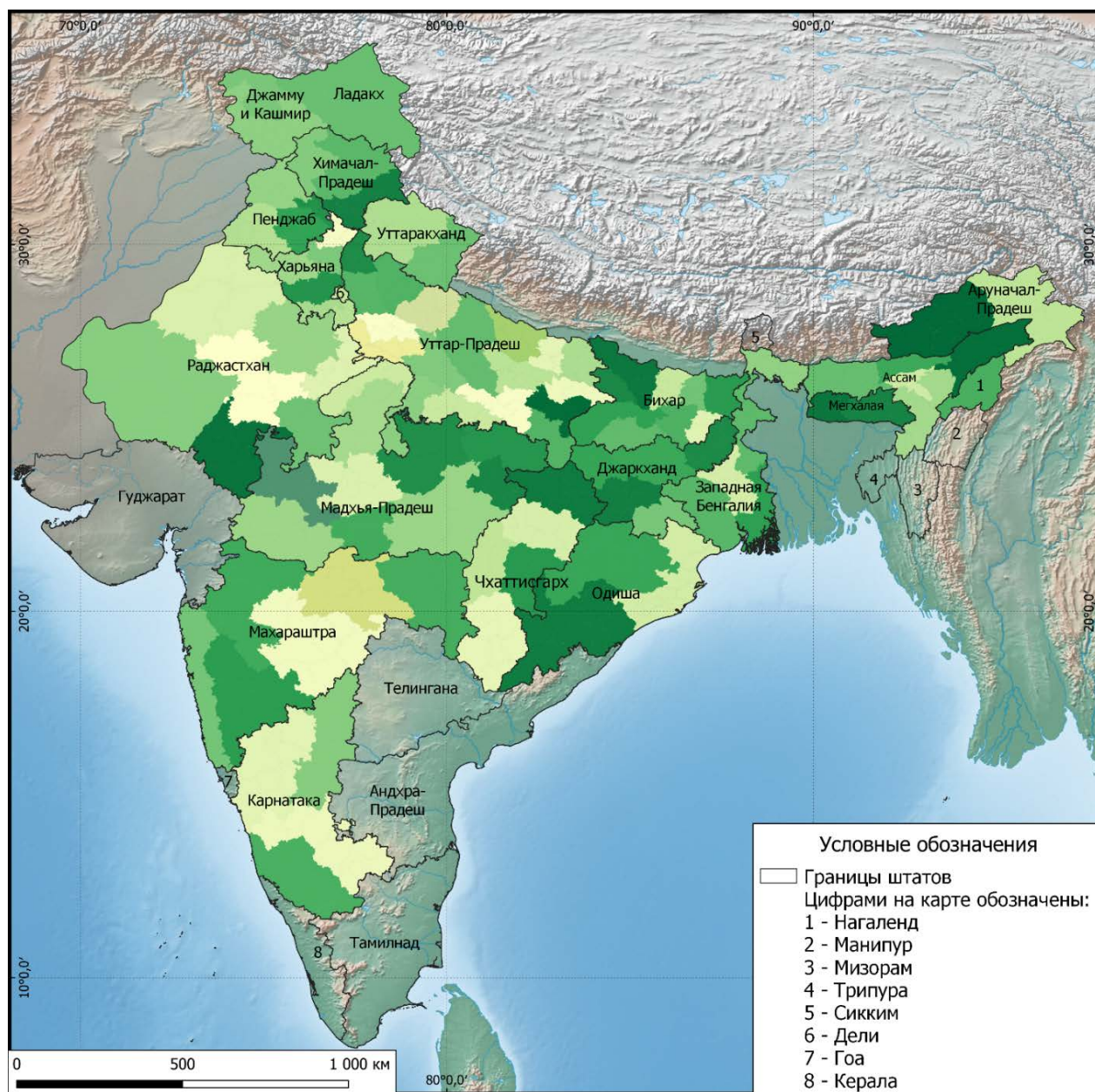


Рисунок 2 – Дивизионы в штатах Индии (отображены оттенками желтого и зеленого цветов). Составлено автором по: [Divisions of Madhya Pradesh; Bihar districts; Districts of West Bengal; Districts. Government Of Odisha; Assam State Portal. Districts; Map of Meghalaya Parliamentary Constituencies; Districts. Official state portal. Government of Nagaland; Districts. Official website of Government of Maharashtra; Districts in Karnataka; Government of Chhattisgarh, State Profile: Jharkhand].

Количество дистриктов постоянно растет: в 1950 г. их было 310, в 2019 г. – 731, к августу 2022 г. в составе страны было 775 дистриктов (Рисунок 3). Постоянное увеличение количества административных единиц второго порядка отражает как гибкость структуры административно-территориального деления, так и углубление локальных проблем развития. Дробление наиболее характерно для штатов, испытывающих особенно большие социально-экономические, демографические, ресурсные проблемы развития. Новые дистрикты с 2011 г. чаще создавались в штатах Северо-Восточной Индии, в Уттар-Прадеше, Мадхья-Прадеше. Этот процесс происходит и в более развитых штатах: например, в 2013 г. на территории Гуджарата было создано 7 новых дистриктов.



Рисунок 3 – Изменение количества дистриктов в Индии с 1950 по 2022 гг.

Для нескольких дистриктов шестым приложением к Конституции предусмотрен особый статус автономного дистрикта (автономного округа). Большая часть автономных округов расположены в Северо-Восточной Индии. В них избираются свои советы [The Constitution of India. Sixth Schedule]. К 2022 г. в Индии существуют 29 таких советов: они могут принимать законы и постановления самостоятельно в ряде областей, включая землеустройство, лесные ресурсы, водные ресурсы, сельское хозяйство, здравоохранение и др. Эти административные

единицы могут не совпадать по площади с дистриктами штата; так как действуют в интересах определенного народа. Существует 10 советов в Ассаме (советы народов тива, мири, рабха, соновал качари, тхегал качари, деори, моран, матак, бодо-качари, раджбханси), 2 в Ладакхе (дистрикты Каргил и Ладакх), 6 в Манипуре (дистрикты Чандел, Чурачандпур, Кангпокпи, Сенапати, Таменглонг, Укрул), и 1 в Западной Бенгалии (Горкхаленд).

Дистрикты делятся на подрайоны (subdistricts), называемые в штатах по-разному: мандалы, округа, подрайоны, техсилы, талуки, блоки. Всего в Индии таких АТЕ насчитывается 5570. Согласно 73 поправке к Конституции, панчayat представляет институт самоуправления для сельской местности, разделенный на три уровня: низший уровень (грам панчayat, деревенский панчayat, деревенский совет), средний – на уровне блока (панчayat самити, талука панчayat, анчалик панчayat, мандал паришад, панчayat блока и др.), и высший – на уровне дистрикта (зила паришад, зила панчayat, дистрикт панчayat, совет дистрикта и др.). Поправка 74 провозглашает обязательное создание во всех штатах муниципалитетов, разделенных на 3 уровня: городские советы (нагар панчаяты для поселков городского типа), муниципальные советы (нагар палика – малые и средние города), муниципальные корпорации (маханагар палика – крупные города).

Индия обладает сложной федеративной системой, управление которой регулируется рядом правительственных структур. Одна из самых важных комиссий, которая пришла на смену Плановой комиссии Индии в 2015 г. – NITI Aayog (НИТИ Айог, Национальный институт трансформации Индии, NITI). Основную деятельность НИТИ осуществляет группа экспертов, которая предоставляет Центру и штатам рекомендации по стратегическим и технологическим проблемам развития, оценивает реализацию программ, стимулирует технический прогресс, поддерживает предпринимательские инициативы. Одна из главных целей института – развитие в Индии системы кооперативного и конкурентного федерализма: формы децентрализованной федерации, равноправные взаимоотношения в которой исключают иерархию.

Развитие кооперативного федерализма усиливает макрорегиональную интеграцию страны. При этом страной поставлена цель развития и конкурентного федерализма, поощряется здоровая конкуренция между штатами. Конституция Индии направлена на обеспечение национального единства при предоставлении широких полномочий штатам. Индийскому государству присущи важнейшие черты федерации, в то же время государство имеет уникальные особенности, позволяющие ему принимать «унитарность» в случае необходимости.

Индия обладает уникальным опытом государственного управления территориального планирования. В стране поставлены грандиозные задачи и проекты, успех которых зависит от взаимодействия между регионами страны, поэтому устройство административно-территориального деления и организации связности пространства – одна из важнейших задач на данном этапе развития государства. Основные черты территориальной организации общества Индии и обеспечения связности пространства завязаны на четырех главных центрах экономического развития. Костяк территориальной структуры хозяйства Индии имеет форму четырехугольника, вершины которого образуют Дели, Мумбаи, Колката и Ченнаи («Золотой четырехугольник»), а стороны и широтную диагональ – относительно узкие экономические полосы, «коридоры роста» [Дмитриев, 2014]. Страна усиливает внутреннюю межрегиональную интеграцию и принимает активное участие в международной торговле, развивая «Золотой четырехугольник», который предполагает развитие транспортных и промышленных коридоров между четырьмя мегаполисами. Коридоры включают систему других крупнейших городов, что сочетается с государственным проектом «Сагармала» – ускоренным развитием инфраструктуры морских портов прибрежных штатов [Сдасюк, 2017].

С 2011 г. в Индии осуществляется мега проект развития климатически устойчивого сельского хозяйства³. Основные цели проекта – повышение устойчивости сельского хозяйства и тестирование новых технологий. Совместно с

³ National Initiative on Climate Resilient Agriculture (NICRA).

Министерством водных ресурсов разработан проект ирригации сельского хозяйства⁴, который предполагает расширение обрабатываемых площадей, улучшение эффективности использования воды в сельском хозяйстве, повсеместное распространение технологий сбережения воды, внедрение устойчивой системы водопользования. Комитет оптимального развития речных бассейнов в докладе (2013 г.) предложил проект, предполагающий отказ штатов от использования воды только в своих интересах и переход к управлению водными ресурсами государством как общественным ресурсом. Для его реализации требуются изменения существующего распределения компетенций, утвержденных Конституцией, а создание основы устойчивого управления водными ресурсами требует проведение картографических работ, проведение экологического мониторинга, использование дистанционных методов исследования. В стране разрабатываются проекты по восстановлению водохранилищ, очищению рек и оптимизации использования воды⁵.

История индийского федерализма характеризуется акцентом на сотрудничество между штатами и федеральным правительством, которое играет решающую роль в реализации различных совместных программ. Это сотрудничество необходимо для развития экономики страны, но при этом важным элементом является и конкуренция между штатами, поэтому система кооперативного федерализма Индии сочетается с конкурентным федерализмом. Политика конкурентного федерализма используется для достижения некоторых целей развития, включая, например, инициативу «Make in India», основанную на принципах конкуренции между штатами [NITI Aayog]. Но совместное, взаимодополняющее действие систем кооперации и конкуренции штатов находится в Индии пока в основном на стадии обсуждений.

⁴ Pradhan Mantri Krishi Sinchai Yojana (PMKSY) – Схема премьер-министра по развитию ирригации сельского хозяйства

⁵ Материалы, использованные в этом разделе, частично опираются на работу соискателя: [Сдасюк, Паршина, 2018].

Индия – «молодая» федерация, и процесс формирования АТЕ в ней еще не завершен, что проявляется в многочисленных движениях за создание новых штатов. Административно-территориальное деление Индии с момента получения независимости претерпело ряд существенных изменений, как в юридическом отношении, так и в географическом. Процесс формирования современного АТД Индии рассматривается более подробно в следующем разделе: исследуется история возникновения современных штатов и выделяются основные этапы эволюции АТД.

1.3. Формирование АТД независимой Индии: от провинций Британской Индии и княжеств к лингвистическим штатам

В эволюции АТД независимой Индии прослеживаются 4 этапа (Таблица 3). Первый этап 1947–1956 гг. можно назвать «историческим» – это период интеграции княжеств и создания 28 штатов групп «А», «В», «С», «D». Второй этап, названный нами «лингвистическим», охватывал период с 1956 г. до 1971 г. В ходе этого этапа был принят этнолингвистический принцип организации и выделены крупнейшие штаты по языковому принципу, составившие ядро АТД Индии.

Таблица 3 – Этапы изменения административно-территориального деления независимой Индии.

| № | Название этапа | Годы | События |
|----|-------------------|-----------|--|
| I | «Исторический» | 1947–1956 | Интеграция княжеств, образование 28 штатов групп «А», «В», «С», «D». |
| II | «Лингвистический» | 1956–1971 | Акт о реорганизации штатов, создание 18 лингвистических штатов (Джамму и Кашмир, Пенджаб, Химачал-Прадеш, Харьяна, Уттар-Прадеш, Раджастхан, Мадхья-Прадеш, Махараштра, Гуджарат, Андхра-Прадеш, Майсур, Керала, Тамилнад, Орисса, Бихар, Западная Бенгалия, Ассам, Нагаленд) и 6 союзных территорий (Андаманские и Никобарские острова, Дели, Манипур, Трипура, |

Продолжение таблицы 3

| | | | |
|-----|-------------------------------------|-------------------|---|
| | | | Лаккадивские, Миникойские и Аминдивские острова и Миникой, Чандигарх). |
| III | «Лингвистический разукрупнительный» | 1972 – 1991 | Увеличение количества штатов до 25, появилось несколько маленьких по площади штатов. В составе Индии были следующие штаты: Джамму и Кашмир, Пенджаб, Химачал-Прадеш, Харьяна, Уттар-Прадеш, Раджастхан, Мадхья-Прадеш, Махараштра, Гуджарат, Андхра-Прадеш, Карнатака (ранее назывался Майсур), Керала, Тамилнад, Орисса, Бихар, Западная Бенгалия, Ассам, Нагаленд; новые штаты – Аруначал-Прадеш, Манипур, Мегхалая, Мизорам, Сикким, Трипура, Гоа. Количество союзных территорий увеличилось до 7 (Андаманские и Никобарские острова, Дели, Лакшадвип (ранее назывался Лаккадивские, Миникойские и Аминдивские острова и Миникой), Чандигарх, Дадра и Нагар Хавели, Даман и Диу, Пудучерри). |
| IV | «Административный» | 1992 -н.в. | Дробление крупных хиндиязычных и одного телугуязычного штата, объединение и увеличение количества союзных территорий: 28 штатов (Пенджаб, Химачал-Прадеш, Харьяна, Уттар-Прадеш, Раджастхан, Мадхья-Прадеш, Махараштра, Гуджарат, Андхра-Прадеш, Карнатака, Керала, Тамилнад, Орисса (с 2011 г. Одиша), Бихар, Западная Бенгалия, Ассам, Нагаленд, Аруначал-Прадеш, Манипур, Мегхалая, Мизорам, Сикким, Трипура, Гоа; новые штаты – Чхаттисгарх, Джаркханд, Уттаракханд, Телингана), 8 союзных территорий (Джамму и Кашмир, Ладакх, Дадра и Нагар Хавели и Даман и Диу, Андаманские и Никобарские острова, Дели, Лакшадвип, Чандигарх, Пудучерри). |

Третий «лингвистический разукрупнительный» этап длился с 1972 г. по 1991 г., в ходе этого этапа количество штатов увеличилось с 18 до 25. Большинство из

них было создано в связи с определенными историческими или политическими событиями. С 1992 г. начинается четвертый этап эволюции АДТ Индии – «административный», продолжающийся поныне. В этот период большая часть новых штатов и территорий образуется в целях удобства управления, а не по лингвистическому принципу: например, из крупных хиндиязычных штатов (Уттар-Прадеш, Бихар, Мадхья-Прадеш) выделяются также хиндиязычные штаты Уттаракханд, Джаркханд, Чхаттисгарх.

В колониальный период территория Индии делилась на провинции под управлением британских губернаторов и комиссаров и княжества, управлявшихся местными правителями (Рисунок 4). К 1947 г. Британская Индия включала 17 провинций; количество княжеств, по различным оценкам, составляло от 560 до 601 [Неру, 1955], княжества составляли около 45% территории Индии [Черешнева, 2009]. Всем провинциям и княжествам была свойственна разнородность: в них проживали представители различных каст, народов, племен и этносов, носители разных религиозных верований. Более или менее значительную роль в жизни станы играли самые крупные по площади и численности населения княжества: Кашмир, Хайдарабад, Майсур, Барода, Гвалиор, Траванкур, Бхопал, Джайпур, Индур, Патиала, Биканер, Джодхпур, Уйдапур, Бхавнагар, Наванагар. Почти все княжества не имели выхода к морю, что замедляло их экономическое развитие; это были отсталые районы, в которых практически отсутствовали промышленные предприятия. Исключение представляли лишь наиболее развитые княжества – Майсур, Траванкур, Барода и Хайдарабад [Черешнева, 2009].

По данным переписи 1911 г., среди провинций Британской Индии выделялись три хиндиязычные провинции: Соединенные провинции Агра и Ауд, Бихар, Орисса и Чхота-Нагпур, а также Центральные провинции и Берар. Районами, где хинди являлся основным языком, были Соединенные провинции и Центральные провинции (центральная Индия) [Census..., 1911]. В остальных районах Британской Индии были распространены местные языки. Языки дравидийской (дравидской) семьи имели наибольшее распространение в

провинциях и княжествах на юге – Кург, Мадрас, Майсур и Хайдарабад. В северо-восточных и восточных районах Бенгалии, Ассаме, Бихаре, Ориссе, Сиккиме были распространены языки австроазиатской семьи сантали и кхаси, в Манипуре – тибето-бирманский язык манипури. В остальных районах и провинциях наиболее распространенными были различные языки индоарийской группы: раджастхани, бенгальский, маратхи, панджаби и другие (приложение А).

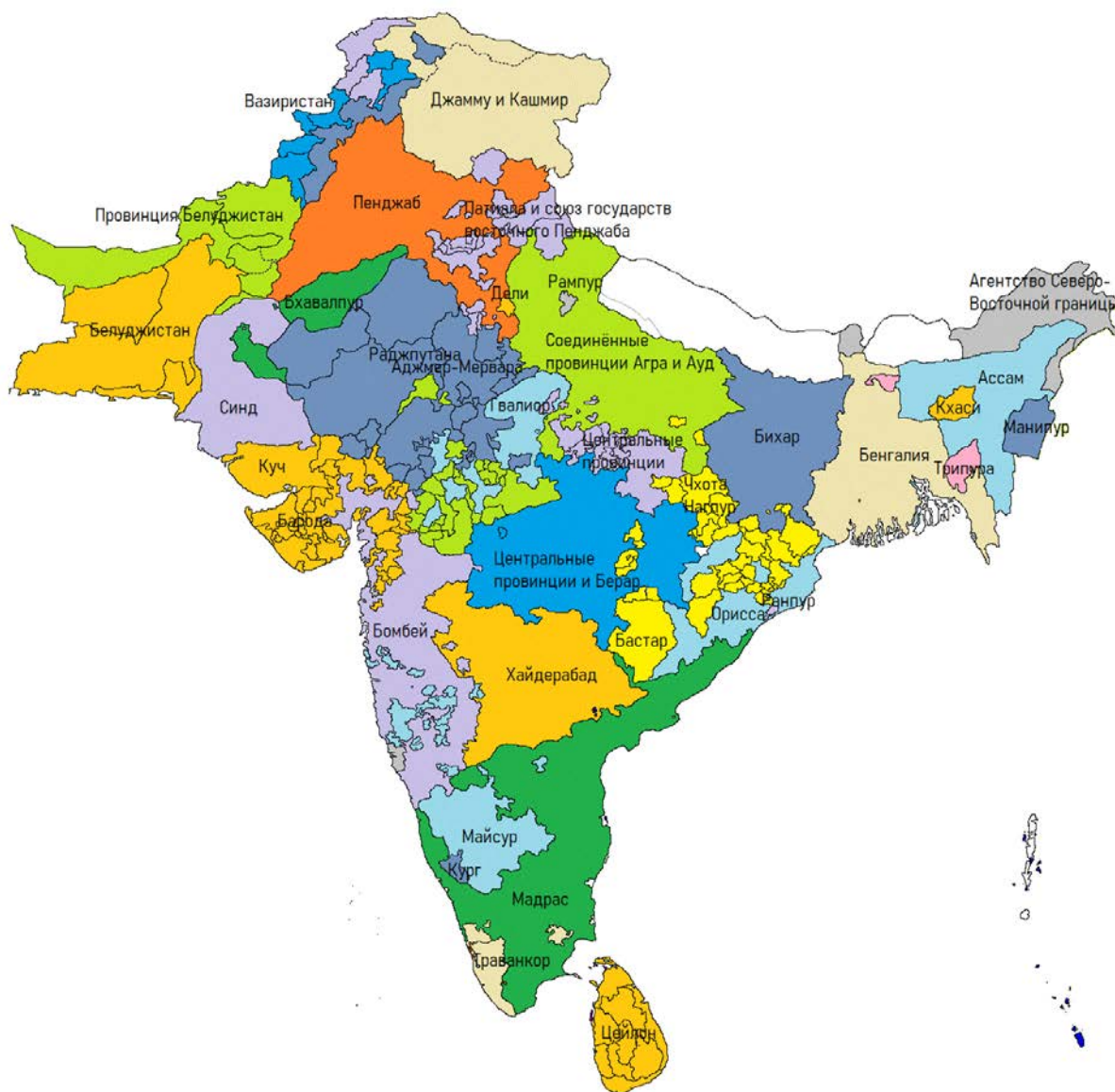


Рисунок 4 – Схема крупнейших АТЕ Британской Индии в 1946 г.⁶. Составлено автором по: [Historical..., 1947; Schwartzberg, 1978].

⁶ Административные единицы приведены в виде схемы, чтобы подчеркнуть раздробленность территории к моменту получения независимости; подписаны только крупнейшие АТЕ для удобства ориентирования.

В 1947 г., во время раздела Британской Индии, крупнейшая партия Индийский национальный конгресс объявила, что княжества, прилегающие к территории Пакистана, могут присоединиться либо к Пакистану, либо к Индии, а все остальные остаются в составе Индии [Юрлов, Юрлова, 2010]. В соответствии с планом раздела Британской Индии, известным как план Маунтбеттена, районы с преимущественно мусульманским населением становились частью Пакистана, а с индуистским – Индии. Пакистан был создан из двух не граничащих друг с другом анклавов, получивших названия Западный и Восточный Пакистан, последний в 1971 г. стал республикой Бангладеш. Включение в состав той или другой страны спорных пограничных территорий решалось посредством проведения референдумов и голосования. Некоторые споры по-прежнему остаются нерешенными (Кашмир), а некоторые сопровождались конфликтами и массовыми переселениями, в том числе насильственными (Пенджаб, Бенгалия).

На территории Индии княжества включались в систему государственного управления, в их главе были назначены раджпрамукхи (губернаторы). Небольшие княжества объединялись в группы провинций: так были созданы Саураштра, Раджастхан, Патиала и союз государств восточного Пенджаба (PEPSU), Мадхья-Бхарат. Другие княжества были включены в соседние провинции. Княжество Барода стало частью штата Бомбей, княжество Куч-Бихар – частью Западной Бенгалии. Некоторые княжества остались отдельными административными единицами (Бхопал, Трипура). Другие княжества объединялись в союзы, такие, как Химачал-Прадеш и Виндхья-Прадеш. Вновь образованные административные единицы подчинялись центральному правительству [Девяткина, 1961].

К принятию Конституции в 1950 г. Индия включала 28 штатов четырех групп – «А», «В», «С», «D» (Рисунок 5). Штаты группы «А» находились под управлением губернаторов, в них были образованы двухпалатные законодательные собрания и исполнительные органы. В штатах группы «В» были установлены однопалатные законодательные собрания (кроме Майсура), управление было передано раджпрамукхам (губернаторам). Управление штатами группы «С» осуществлялось

через комиссаров, которые назначались президентом. В группу «D» входил только один штат – Андаманские и Никобарские острова, управляемый президентом Индии. Такое административно-территориальное деление в целом повторяло деление, принятое Британской Индией: штаты типа «А» представляли бывшие провинции, остальные группы – бывшие княжества.

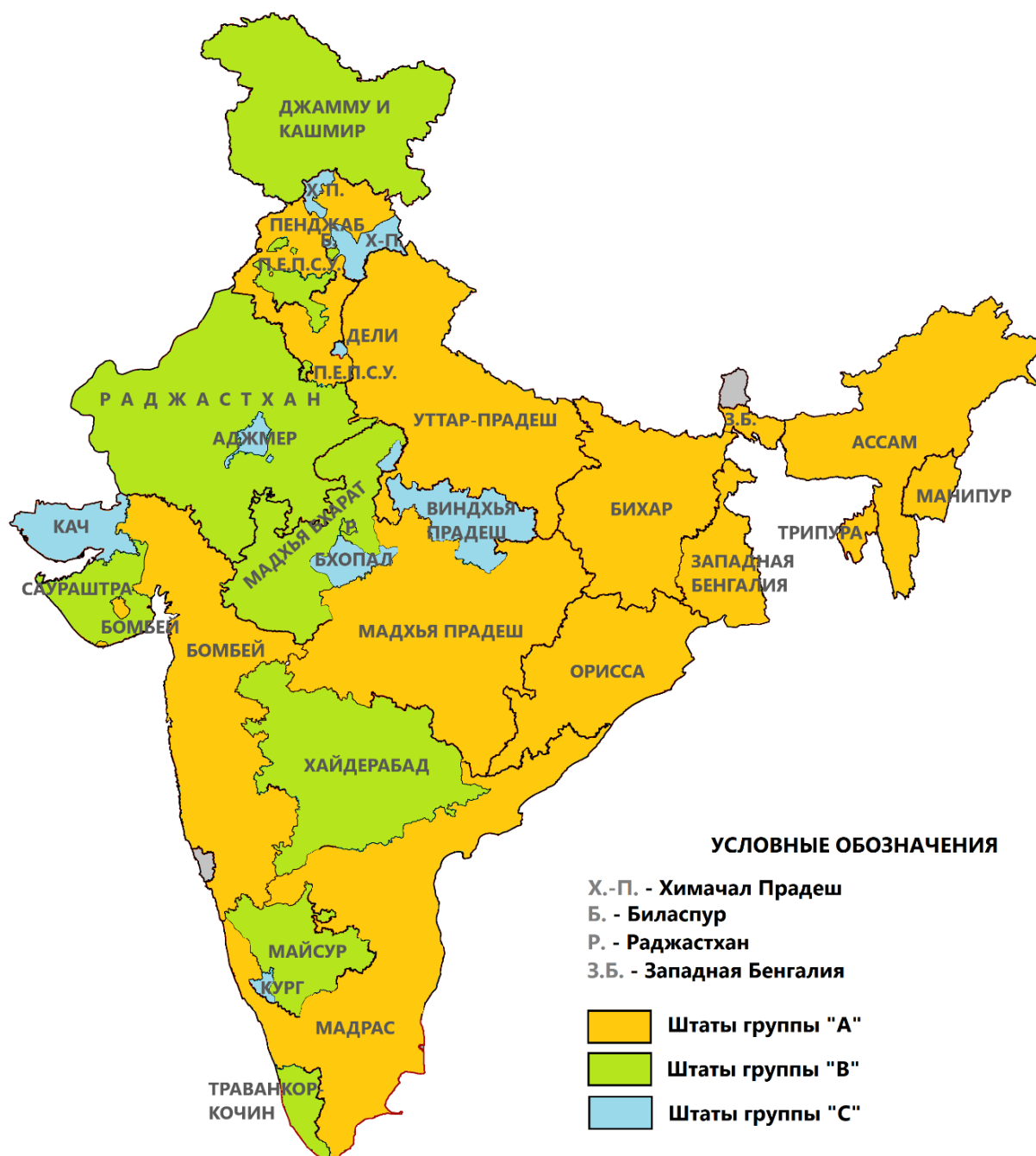


Рисунок 5 – Схема АДТ Индии в 1950 г. (без штата группы «D»). Составлено автором по: [Map of India..., 1950].

В результате, как и во время британского правления, большинство народов осталось разделенным между двумя или несколькими штатами, поэтому в стране активизировались движения за создание нового АТД на основе национального принципа. Одновременно в стране развивалось крестьянское движение с требованием проведения аграрной реформы. В княжествах крестьяне стремились получить землю в собственность, так как в них крестьяне работали как арендаторы, не имеющие законодательного подтверждения прав на землю. Крестьянские движения часто выступали как за проведение аграрной реформы, так и за реорганизацию штатов по этнолингвистическому принципу. Наиболее активными были движения в южной части страны, где раньше располагались крупнейшие княжества [Девяткина, 1961]. Позже к крестьянскому движению присоединились рабочие, требовавшие во время забастовок и образование штатов по лингвистическому принципу.

Постепенно национальный вопрос стал одним из острейших в стране. Правительство Индии опасалось, что реорганизация штатов нарушит единство страны, и разделение по национальному принципу может привести к сепаратизму [Юрлов, Юрлова, 2010]. В 1952 г. известный общественный деятель района Андхра скончался от голодовки, которую он объявил в знак протеста против отказа правительства создать штат Андхра, что вызвало большой общественный резонанс. В результате в декабре 1952 г. новый штат был образован [Murti, 1954] и в 1953 г. была создана комиссия по реорганизации штатов на основе лингвистического принципа, о чем был принят закон в 1956 г. Согласно Акту о реорганизации штатов вместо штатов групп «А-Д» были образованы 14 штатов и 6 союзных территорий (Рисунок 6).

Таким образом, официально в Индии был принят этнолингвистический принцип реорганизации штатов, однако некоторые штаты остались двуязычными, а несколько штатов имели один язык хинди (приложение Б). При разработке нового АТД Индии по лингвистическому принципу учитывались и историко-географические особенности территорий. Процесс реорганизации проходил в

условиях открытой дискуссии [The Framing..., 1968]. Много споров возникло по поводу 5 территорий, которые предлагалось выделить в отдельные штаты: Видарбха, Керала-Мадрас, Телингана, Пенджаб и Белгаум. Впоследствии две из них – Телингана и Пенджаб – были реализованы как штаты.

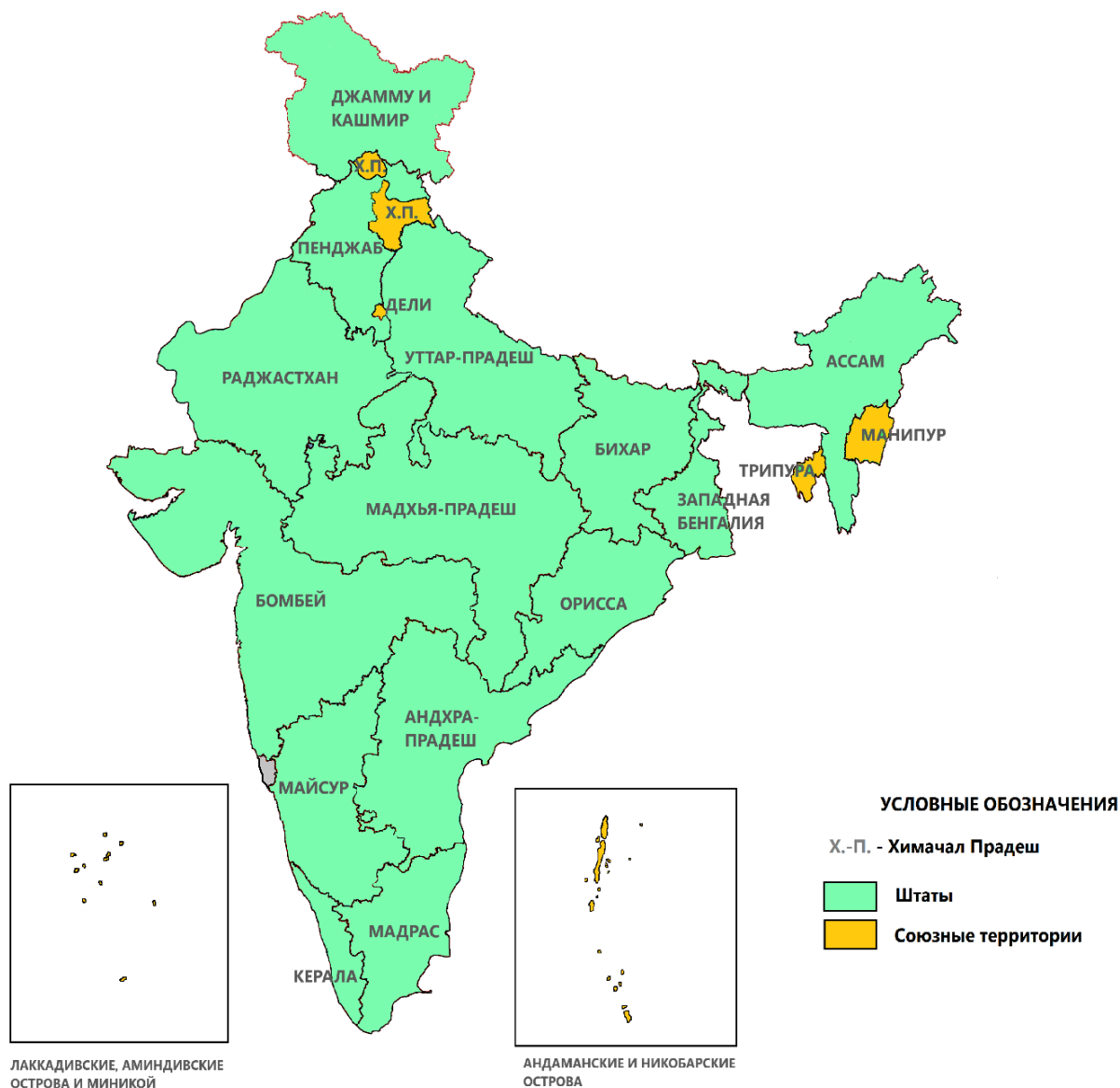


Рисунок 6 – Штаты и союзные территории Индии, образованные в результате реорганизации штатов в 1956 г. Составлено автором по: [States Reorganization Act, 1956].

Масштабная реорганизация 1956 г. охватила в основном наиболее крупные административные единицы, и некоторые вновь созданные штаты «поглотили» сравнительно небольшие интернациональные районы. В некоторых национальных

штатах оставались дистрикты, где «главный» народ штата находился в меньшинстве [Сахаров, 1972]. На карте АД Индии появились крупные двуязычные штаты – Бомбей, Мадхья-Прадеш и Уттар-Прадеш, ныне имеющие другие границы. С 1956 г. административно-территориальная структура Индии претерпела существенные изменения (Рисунок 7).



Рисунок 7 – Хронология изменений в АД Индии с 1960 по 2020 гг.

В 1960 году штат Бомбей был разделен на штаты Гуджарат и Махараштра, к Махараштре присоединилась часть Мадхья-Прадеша. После 1960 г. проследовал ряд изменений АД, первым среди которых стало создание новых союзных территорий Дадра и Нагархавели и Гоа, Даман и Диу, образованных в результате аннексии Португальской Индии, последнего колониального анклава на территории страны. В 1962 г. была официально утверждена новая союзная территория Пондишери (позже переименованная в Пудучерри), ранее бывшая частью Французской Индии (фактически территории были переданы Францией еще в 1954 г.). В 1966 г. произошло следующее важное событие в истории АД Индии – Пенджаб был разделен на приграничный штат Пенджаб, населенный преимущественно сикхами с основным пенджабским языком, и на хиндиязычный

индуистский штат Харьяна, прилегающий к Дели [Singh, 1972]. Новый город Чандigarх стал союзной территорией и столицей Пенджаба и Харьяны. Создание штатов Харьяна и Пенджаб можно считать окончанием «лингвистического» этапа эволюции АТД – на этом этапе было завершено формирование крупнейших лингвистических штатов Индии.

В период с 1972 по 1987 гг. были созданы новые штаты на Северо-Востоке Индии: Манипур, Трипура (ранее бывшие отдельными союзными территориями), Мегхалая, Мизорам, Аруначал-Прадеш (ранее выделены из Ассама как союзные территории, а в этот период получившие статусы штатов), Сикким (до этого бывший отдельным королевством, присоединен на правах штата). Эти события ознаменовали начало третьего этапа эволюции АТД – «лингвистического разукрупнительного». В этот период большинство новых штатов и союзных территорий также создавались на основе лингвистического принципа, почти все штаты – небольшие по площади и численности населения. Их образование в основном связано с историческими и политическими событиями, многие из них отличаются нестабильной обстановкой и на современном этапе. Вместе с ранее созданным Нагалендом штаты Северо-Востока часто называют «семь сестер» (без Сиккима). Это уникальный регион, территория которого до Британской империи не была частью Индии. Он отличается от остальной части страны этнолингвистическим составом, культурой, историческими особенностями. В 2001 г. было создано отдельное Министерство развития Северо-Восточного региона Индии, цель которого – решение вопросов социально-экономического развития «семи сестер». В Западной Индии в этот период был создан новый небольшой по площади штат Гоа, бывший частью португальских колоний до 1961 г., а до 1987 г. составлявший часть союзной территории Гоа, Даман и Диу.

В 1992 г. союзная территория Дели получила статус Национального столичного округа, что можно рассматривать как начало осуществления идеи предоставления крупнейшим мегаполисам статуса штата и началом следующего, четвертого этапа эволюции АТД Индии, условно называемого

«административным». На этом этапе новые штаты образуются в целях повышения эффективности административного управления. В 2000 г. были выделены три новых штата: Джаркханд из штата Бихар, Чхаттисгарх из штата Мадхья-Прадеш, Уттаракханд из штата Уттар-Прадеш, все три новых штата – хиндиязычные. В 2014 г. появился новый, 29-й штат телугуязычный штат Телингана, выделенный из телугуязычного штата Андхра-Прадеш. Движение за создание этого штата активно поддерживалось общественными организациями. Одним из главных аргументов был протест против несправедливой системы распределения речных ресурсов, которые в основном использовались соседними территориями. К тому же почти все дистрикты региона (кроме столичной части) оставались наиболее отсталыми в составе штата. Создание Телинганы стимулировало активизацию движений за создание новых штатов.

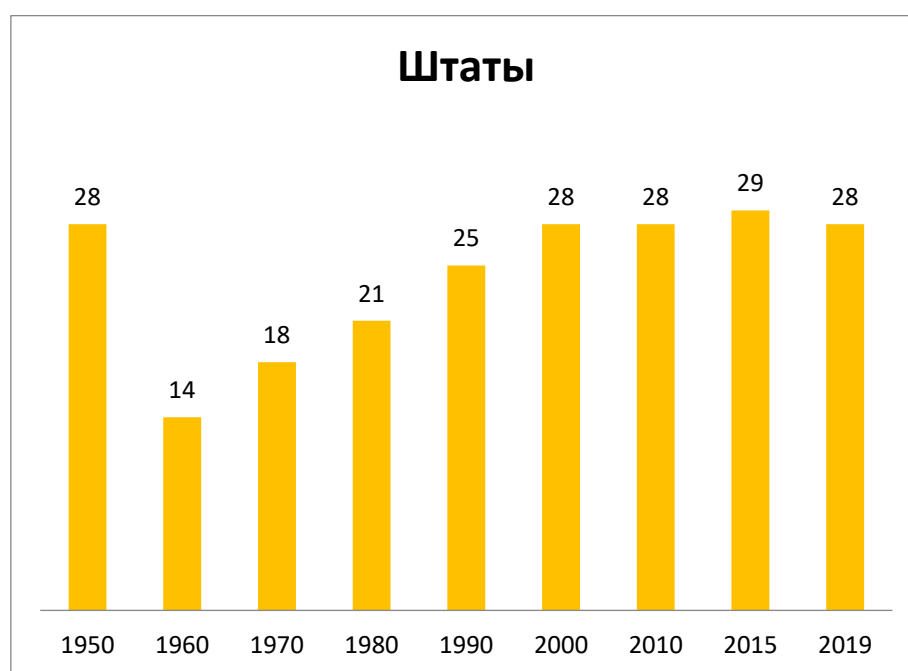


Рисунок 8 – Изменение количества штатов в составе Индии с 1950 по 2019 гг.

В 2019 г. штат Джамму и Кашмир лишился статуса штата, из регионов штата образовано 2 новых союзных территории – Джамму и Кашмир и Ладакх [The Jammu and Kashmir..., 2019]. Упразднение особого статуса штата и изменение статуса административно-территориальных единиц, по мнению правительства Индии, представляет шаг на пути решения Кашмирского конфликта. Эта реорганизация вызвала протесты мусульманского населения, составлявшего

большинство жителей штата, и обострила напряженные отношения между Индией и Кашмиром. В 2020 г. две союзные территории – Дадра и Нагар Хавели и Даман и Диу были объединены в одну. Таким образом, ныне Индия включает 28 штатов (Рисунок 8) и 8 союзных территорий.

Эволюция индийского федерализма и АТД происходит в ходе общего социально-экономического развития страны и ее регионов, формирования наций и консолидации народов. В многонациональном государстве проблема взаимодействия разных языков и народов является одной из наиболее сложных. Движения за создание лингвистических штатов способствовали углублению процесса демократизации Индии, отвечали задачам развития отдельных народов, объективно вели к упрочению единства страны [Юрлов, Юрлова, 2010]. Однако в Индии по-прежнему актуальной остается проблема несовпадения этнических границ с административными, что приводит к межрегиональным спорам и попыткам создания новых автономий [Туровский, 1999].

Сепаратистские движения в основном действовали в Индии в XX столетии. С 2000-х гг. правительству Индии удалось прийти к соглашению с представителями большинства таких движений, однако некоторые из них продолжают отстаивать свои позиции. Наиболее остро проблема сепаратизма стоит на территории штатов Северо-Восточной Индии. Один из крупнейших очагов сепаратизма в этом регионе – Нагаленд. После провозглашения независимости Индии в 1947 г. территория Нага-Хилз-Тюнсан входила в состав штата Ассам. В 1950 г. лидеры нага выступили с требованием отделения Нагаленда («Страны нага») от Индии. До 1958 г. нага вели вооруженную борьбу, а в 1963 г. Индия предоставила Нагаленду статус штата [Bhatlacharjee, 1967]. Однако сепаратисты нага продолжают выступать за создание независимого государства «Нагалим», включающего часть территории Индии и Мьянмы. Это сопротивление сдерживается соглашением о прекращении огня [Баранов, 2003]. Конфликты, основанные на этнической почве, также возникали в Мизораме (конфликт решен), в Ассаме и Манипуре (конфликты продолжаются). В основном это этнические или

религиозные конфликты, но важным фактором выступает и экономическая отсталость территорий.

Сепаратизм проявлялся и на северо-западе Индии, где с 1942 г. сикхи боролись за создание «Азад Пенджаба» («Свободного Пенджаба»). К 1950 г. выступления утихли, однако с 1970-х гг. движение активизировалось и позднее получило наименование «Халистан» («Страна чистых»). Для смягчения ситуации в 1990-е гг. были введены программы по реабилитации молодежи, вовлеченной в террористическую деятельность, активизировался процесс демократизации внутривнутриполитической жизни штата. В 2001 г. лидеры экстремистских организаций объявили об отказе от насилия и переходе к мирным методам борьбы [Баранов, 2003].

Реорганизация штатов по лингвистическому принципу привела к стабилизации обстановки в районах, где она была особенно неустойчивой и напряженной (Юг, Пенджаб, Нагаленд, Ассам), и положительно повлияла на сохранение целостности государства. После получения независимости в ряде районов страны отмечались выступления за пересмотр границ между штатами, против хинди как государственного языка, за автономию малых народов и за создание новых государств [Кумар, 1962].

Административно-территориальное деление Индии претерпело значительные изменения с момента завоевания независимости. Во времена Британского владычества территория Индии состояла из огромного количества разрозненных территорий, отличающихся друг от друга составом, численностью и уровнем социально-экономического развития. После получения независимости страна была разделена на штаты, основанные на их статусе во времена Британского владычества. В результате сложнейшей работы по реорганизации штатов была разработана новая система АД, которая делила страну на штаты по лингвистическому принципу. Акт о реорганизации штатов, принятый в 1956 г., утвердил 14 этнолингвистических штатов, но, по мере развития государства, возникновения новых проблем и противоречий, формировались новые штаты, число которых в 2022 г. составляет 28.

ГЛАВА 2. ПРОЕКТЫ НОВЫХ ШТАТОВ, ИХ РЕГИОНАЛЬНЫЕ ОСОБЕННОСТИ И СВЯЗИ С ВАРИАНТАМИ РАЙОНИРОВАНИЯ

2.1. Некоторые варианты районирования Индии. Типология штатов⁷

Индия – седьмая страна мира по площади, обладающая сложной иерархической структурой АТЕ. Для ее регионов характерны большие социально-экономические различия и разнообразие природно-экологических условий и ресурсов. Существует множество вариантов разделения страны как на физико-географические, так и социально-экономические регионы, многие из которых соответствуют культурно-историческим и географическим районам. Анализ соотношения разных вариантов районирования Индии важен для сопоставления существующих штатов с проектами новых штатов и для определения перспектив эволюции АД страны.

С физико-географической точки зрения Индия характеризуется четкой обособленностью крупных природно-ландшафтных регионов, позволяющей сопоставлять их границы с границами общественных территориальных систем. Физико-географическое районирование Индии по ландшафтным странам представлено 7 областями, которые делятся на 58 провинций. Авторы работы «Ландшафтно-картографический подход к анализу этнокультурной дифференциации региона (на примере Индии)» Н.Н. Алексеева и Е.А. Логинова сопоставили природно-ландшафтные границы и этнические рубежи регионов. Они установили, что природные факторы (в первую очередь, рельеф территории) определяют расселение крупных народов. Аграрный характер индийского общества приводит к тому, что в Индии физико-географические рубежи имеют повышенную социальную и культурную барьерность. Изучение других социальных групп (касты, религии) также приводит к выводу о корреляции между их размещением и природными барьерами [Алексеева, Логинова, 2012].

На территории Индии выделяются три физико-географические страны – Гималаи, Индо-Гангские равнины, полуостров Индостан. На большей части Индии

⁷ Материалы, использованные в данном параграфе, частично опираются на работу соискателя: [Паршина, 2019].

господствует субэкваториальный муссонный климат, определяющий сезонное и пространственное разнообразие условий увлажнения. Материковая часть страны делится на 13 крупных физико-географических регионов и 14 агроклиматических зон [Singh et al., 2019; Agro-Climatic Zones]. Территория почти всех штатов охватывает несколько агроклиматических регионов.

Экологическое районирование Индии включает 2 экозоны и 44 экорегиона, 13 из которых входят в Global 200 (список наиболее важных для сохранения экосистем) [Olson, Dinerstein, 2002]. Экологические проблемы в Индии с каждым десятилетием становятся все масштабнее. По Индексу экологической эффективности⁸ Индия занимает 168 место из 180 (2020); 3 место по выбросу CO₂ (углекислый газ, 2271 млн. т/год) и N_{ox} (оксид азота, 239,7 тыс. т/год), 2 место по выбросам метана (CH₄) (включая сельское хозяйство) [Wendling et al., 2020]. Два индийских города в разные годы попадали в список 10 самых загрязнённых городов мира (по версии Института Блэксмита): это Сукинда (Одиша) и Вапи (Гуджарат) [The world's..., 2013]. При сравнении штатов по индексу экологической эффективности наиболее благополучными оказались штаты Гуджарат (0.4977), Тамилнад (0.4361), Западная Бенгалия (0.3902), Андхра-Прадеш (0.3750) и Керала (0.3719). Последние места заняли наиболее отсталые перенаселенные штаты Бихар, Джаркханд, Уттар-Прадеш. Три штата выделяются показателями самого загрязненного воздуха и самого низкого качества питьевой воды: наиболее тяжелая экологическая ситуация в штате Джаркханд (штат – лидер по запасам и добыче полезных ископаемых), за ним следуют сельскохозяйственные штаты Пенджаб и Уттар-Прадеш [Chandrasekharan et al., 2020].

Водный кризис – острейшая проблема Индии: по прогнозам, к 2100 году обеспеченность страны пресной водой будет составлять 1 087 м³ на человека в год [Водные ресурсы..., 2015]. На более 1,4 млрд человек населения Индии приходится всего 4% общемировых запасов воды. Наибольшая длина рек – в северных и центральных штатах страны, а крупнейшие запасы подземных вод

⁸ EPI, Environmental Performance Index, до 2005 г. – Индекс экологической устойчивости, ESI, Environmental Sustainability Index.

зарегистрированы в Андхра-Прадеше и в Уттар-Прадеше [National Compilation..., 2019]. Штаты с наиболее высокой долей хозяйств, не имеющих доступа к чистой питьевой воде, – Керала (Южная Индия), Манипур и Мегхалая (Северо-Восточная Индия) [Census, 2011] (Рисунок 9).

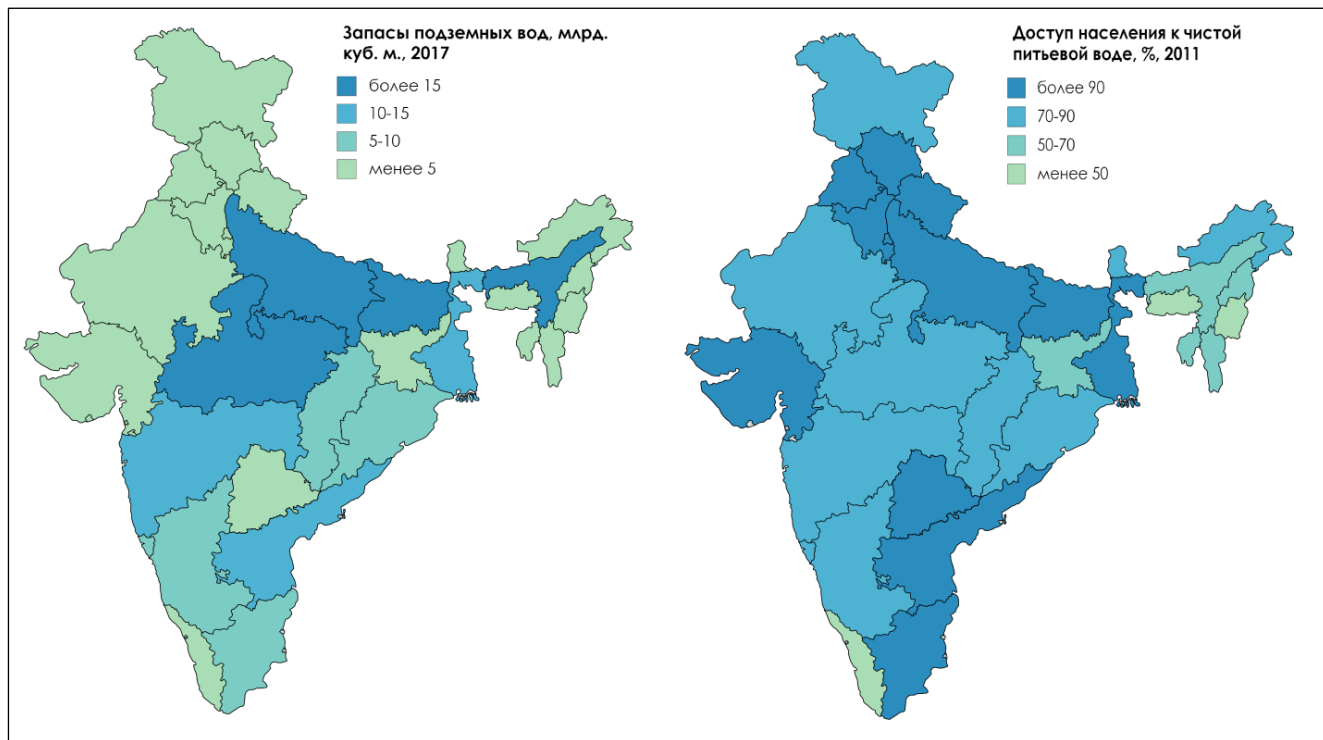


Рисунок 9 – Доступ населения к чистой питьевой воде, 2011 и запасы подземных вод, 2017, в штатах Индии. Составлено автором по: [National Compilation..., 2019; Census 2011].

Отдел Министерства сельского хозяйства, занимающийся исследованиями почв и использования земель⁹ [Gajbhiye, Mandal, 2000], предложил физико-географическое районирование территории Индии по бассейновому принципу (Рисунок 10). Это районирование включает 35 речных бассейнов, 112 водоразделов, 500 водосборных районов и оставшиеся водоразделы, не отнесенные ни к одной из перечисленных групп. Выделение районов по бассейновому принципу с дополнениями, основывающимися на социально-экономических

⁹ AISLUS - All India Soil and Land Use Survey (Всеиндийское исследование почв и землепользования).

особенностях, могло бы стать важным шагом на пути формирования экологического каркаса Индии (Башалханова и др., 2012).

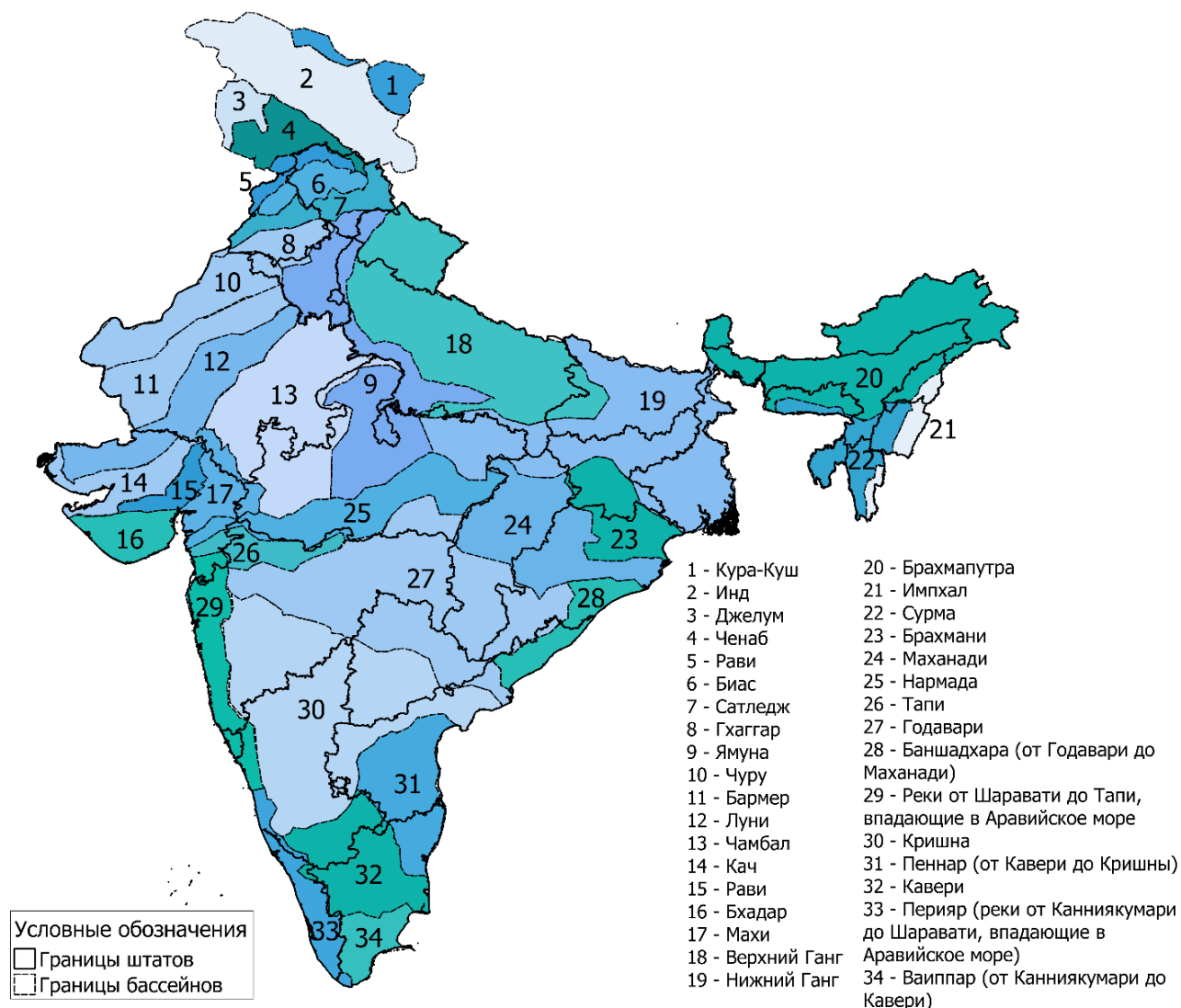


Рисунок 10 – Бассейны крупнейших рек Индии и границы штатов по Всеиндийскому исследованию почв и землепользования. Составлено автором по: [Central Ground Water Board].

Водный кризис в Индии обостряется вследствие роста потребления воды орошаемым сельским хозяйством, быстрорастущим населением, ускоряющейся индустриализацией, усиливающимся загрязнением. Одно только сельское хозяйство поглощает 80% всей потребляемой воды [Vibha, 2019]. В стране осуществляется ряд программ, направленных на рационализацию водопользования, сохранение и экономию водных ресурсов, сбор дождевой воды, очищение рек, эффективное орошение [National Mission for Clean Ganga], так как в

Индии каждый год умирает около 200 тыс. человек из-за отсутствия доступа к безопасной питьевой воде. Кроме того, например, в 2019 г. 65% водохранилищ в Индии сообщили об уровне воды ниже нормы, 12% полностью высохли [65% of India's Reservoirs..., 2019].

В 1956 г. был принят специальный закон о спорах о речных водах между штатами¹⁰, разработанный для возможных спорных ситуаций – большая часть речных бассейнов располагается в пределах нескольких штатов, что нередко приводит к конфликтам. Раздел водных ресурсов выступает одной из самых частых причин споров между штатами одного речного бассейна, поскольку управление водными ресурсами находится в компетенции штатов. Спор о разделе вод реки Кавери уже не один десяток лет не могут решить правительства штатов Тамилнад и Карнатака. Для решения этого конфликта был создан специальный совет для определения процентного соотношения потребления воды из Кавери двумя штатами. Доля Тамилнада была установлена выше, чем доля Карнатаки, что привело к забастовкам и погромам в Карнатаке. В результате в 2018 г. доля Карнатаки была увеличена, что, в свою очередь, привело к недовольствам в Тамилнаде. Спор о разделе вод рек Кришна и Годавари между Махараштрой, Карнатакой и Андхра-Прадешем завершился в 1969 г. распределением объема воды между этими штатами. Однако при выделении из Андхра-Прадеша штата Телингана его правительство потребовало пересмотр решения 1969 г. и получение своей доли речной воды. Споры о разделе вод реки Нармады между штатами Мадхья-Прадеш, Раджастхан, Гуджарат и Махараштра также требуют вмешательства суда. Конфликтов, связанных с водой, становится все больше. Все чаще ощущается необходимость перехода к водопользованию, учитывающему взаимосвязи элементов гидрологического цикла и речных бассейнов. Это требует разработки планов интегрированного развития водного хозяйства при взаимодействии АТЕ разных уровней.

¹⁰ Interstate River Water Disputes Act (IRWD Act).

Индия как физико-географический регион характеризуется большим разнообразием агроклиматических условий. Территория страны включает разнообразные природные и экологические районы, обладающие специфическими особенностями. Северные штаты представлены широким набором физико-географических условий – от высокогорий до засушливой пустыни, центральные штаты располагаются на крупнейшей плодородной равнине, восточные штаты занимают плодородные равнины и серии плато, а также Восточные Гаты, Северо-Восток – регион высокогорий и долины Брахмапутры, западные штаты занимают районы плоскогорья Декан, пустыни Тар, Западные Гаты и прибрежные равнины, южные штаты включают Западные и Восточные Гаты, части плоскогорья Декан и прибрежные низменности [Gajbhiye et al. 2000]. Также регионы Индии отличаются социальными, демографическими, экономическими контрастами.

При рассмотрении территориального устройства Индии на уровне штатов наблюдается резкие различия между ними. Часть штатов располагает значительными запасами природных ресурсов, но характеризуется высокой демографической нагрузкой и проблемами социально-экономического развития. Некоторым штатам удалось добиться значительных успехов на пути к повышению качества и уровня жизни населения, но территории этих штатов характеризуются слабой обеспеченностью природными ресурсами. Для отражения сложности развития и взаимодействия штатов Индии и для их сопоставления с проектами штатов в данном исследовании проведено ранжирование индийских штатов по демографическим, хозяйственным и природно-ресурсным характеристикам, вариант которого для 14 штатов публиковался ранее [Сдасюк, 1975]. Модифицированная методика балльной оценки уровня развития штатов применена для 28 штатов. Для сравнения штатов использованы показатели, перечисленные в таблице ниже (Таблица 4); статистические данные для типологии и результаты расчетов приведены в приложениях В-Л, а также на рис. 14.

Таблица 4 – Показатели, использованные для проведения типологии штатов и их оценка в баллах.

| Показатели | Их оценка в баллах | | | | |
|--|--------------------|-------------|-------------|-------------|-------------|
| | 1 | 2 | 3 | 4 | 5 |
| Экономические | | | | | |
| 1. ВРП (млрд. долл.) | более 100 | 80-100 | 60-80 | 20-60 | менее 20 |
| 2. ВРП на душу населения (тыс. долл.) | более 2,5 | 2-2,5 | 1,5-2 | 1-1,5 | менее 1 |
| 3. Темпы роста ВВП, %/год | более 12 | 10-12 | 8-10 | 6-8 | менее 6 |
| 4. % безработных | менее 5 | 5-10 | 10-15 | 15-20 | более 20 |
| 5. Чистая добавленная стоимость продукции (млрд. долл.) | более 80 | 60-80 | 40-60 | 20-40 | менее 20 |
| Социально-демографические | 1 | 2 | 3 | 4 | 5 |
| 6. Плотность населения, чел/км ² | менее 100 | 100-200 | 200-300 | 300-400 | более 400 |
| 7. Доля городского населения, % | более 60 | 45-60 | 30-45 | 15-30 | менее 15 |
| 8. ИЧР | более 0.751 | 0.701-0.751 | 0.651-0.701 | 0.601-0.651 | менее 0.601 |
| 9. Население за чертой бедности, % | менее 10 | 10-15 | 15-20 | 20-25 | более 25 |
| 10. Доля зарегистрированных каст и племен в населении, % | менее 20 | 20-30 | 30-40 | 40-50 | более 50 |
| Ресурсообеспеченность | 1 | 2 | 3 | 4 | 5 |
| 11. Доля лесов в площади штата, % | более 40 | 30-40 | 20-30 | 10-20 | менее 10 |
| 12. Запасы подземных вод, млн. км ³ | более 20 | 15-20 | 15-20 | 10-15 | менее 5 |
| 13. Доступ населения к питьевой воде, % | более 70 | 60-70 | 50-60 | 40-50 | менее 40 |
| 14. Производство с/х продукции на душу населения, кг/год | более 400 | 300-400 | 200-300 | 100-200 | менее 100 |
| 15. Сумма баллов в оценке запасов важнейших минеральных ресурсов: | 0,5 | 1 | 1,5 | 2 | 2,5 |
| 15.1. топливно-энергетических | 7-8 | 5-6 | 3-4 | 1-2 | 0 |
| 15.2. рудных | более 6,5 | 4,5-6,5 | 2,5-4,5 | 0,5-2,5 | 0-0,5 |
| 15.3. нерудных | более 2,5 | 1,5-2 | 1-1,5 | 0,5-1 | менее 0,5 |

Расчеты проводились по данным переписи населения и статистических отчетов различных министерств Индии. Наибольшее количество баллов характеризует штаты с самыми неблагоприятными характеристиками. Для каждого штата отдельно рассчитывалась сумма баллов по экономическим показателям, по социально-демографическим показателям, по природным условиям и ресурсам. В соответствии с этим штаты классифицированы на следующие 9 групп (Рисунок 11):

I. Штаты с благоприятной экономической и социально-демографической обстановкой, высокой обеспеченности природными ресурсами: Махараштра, Андхра-Прадеш, Тамилнад.

II. Штаты с благоприятной экономической и социально-демографической обстановкой, но слабо обеспеченные природными ресурсами: Пенджаб, Харьяна, Керала, Телингана, Гоа.

III. Штаты с неблагоприятной экономической, но благоприятной социально-демографической обстановкой, слабо обеспеченные природными ресурсами: Сикким, Химачал-Прадеш, Уттаракханд.

IV. Штаты с благоприятной экономической, но неблагоприятной социально-демографической обстановкой, высоко обеспеченные природными ресурсами: Раджастхан, Мадхья-Прадеш, Западная Бенгалия, Гуджарат, Карнатака.

V. Штаты с неблагоприятной экономической и социально-демографической обстановкой, высоко обеспеченные природными ресурсами: Чхаттисгарх, Одиша, Ассам.

VI. Штаты с благоприятной экономической, неблагоприятной социально-демографической обстановкой, слабо обеспеченные природными ресурсами: Уттар-Прадеш, Бихар.

VII. Штат с неблагоприятной экономической и социально-демографической обстановкой, высоко обеспеченный минеральными ресурсами, но слабо обеспеченный другими видами природных ресурсов: Джаркханд.

VIII. Штаты с неблагоприятной экономической и социально-демографической обстановкой, обладающие средними запасами минеральных ресурсов, но слабо обеспеченные другими видами природных ресурсов: Аруначал-Прадеш, Нагаленд, Трипура.

IX. Штаты с неблагоприятной экономической и социально-демографической обстановкой, слабо обеспеченные природными ресурсами: Мегхалая, Манипур, Мизорам.

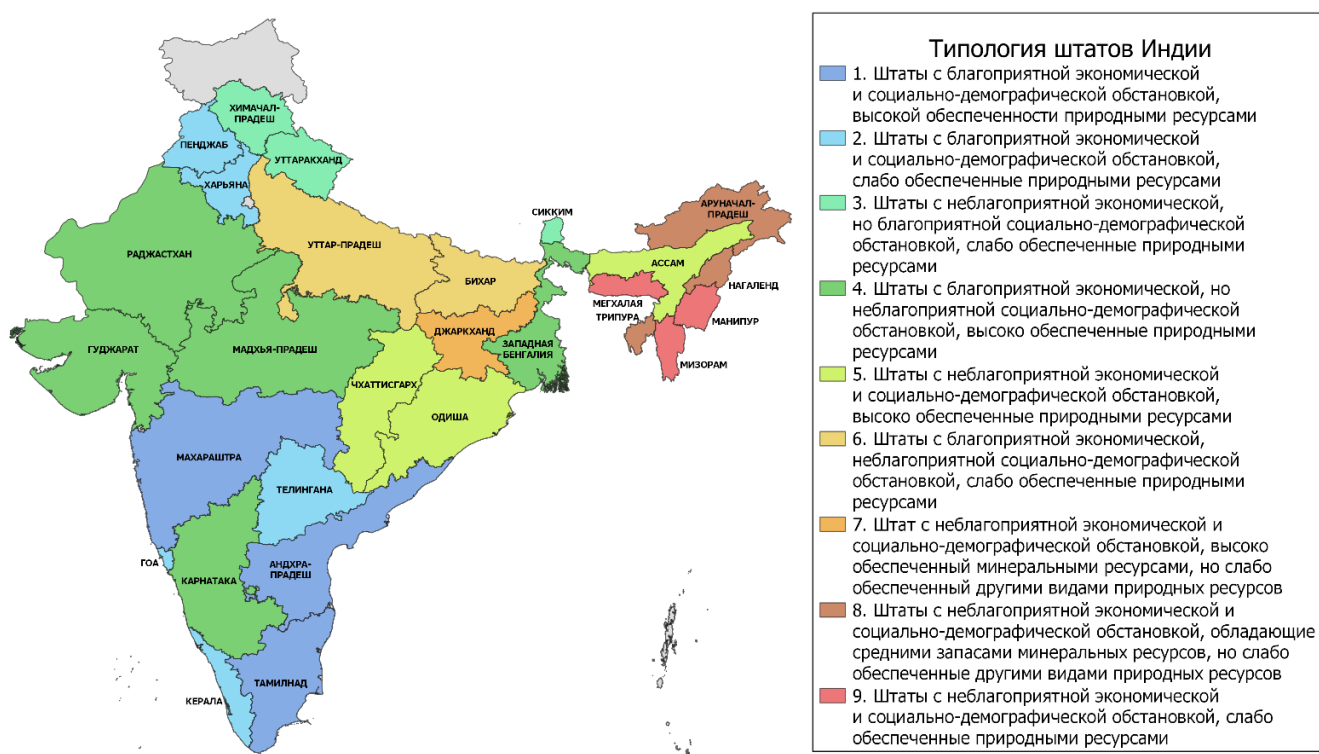


Рисунок 11 – Типология штатов Индии. Составлено автором по: [приложение М].

9 групп для удобства можно распределить на 3 группы по социально-экономической обстановке и природно-ресурсному потенциалу: **штаты с благоприятной социально-экономической обстановкой и природно-ресурсным потенциалом** (Махараштра, Андхра-Прадеш, Тамилнад, Пенджаб, Харьяна, Керала, Телингана, Гоа, Сикким, Химачал-Прадеш, Уттаракханд – благоприятные штаты); с **условно благоприятной социально-экономической обстановкой и природно-ресурсным потенциалом** (Раджастхан, Мадхья-Прадеш, Западная Бенгалия, Гуджарат, Карнатака – условно благоприятные штаты); с **неблагоприятной социально-экономической обстановкой и**

природно-ресурсным потенциалом (Чхаттисгарх, Одиша, Ассам, Уттар-Прадеш, Бихар, Джаркханд, Аруначал-Прадеш, Нагаленд, Трипура, Мегхалая, Манипур, Мизорам – неблагоприятные штаты).

В 2015 году Генеральная ассамблея ООН утвердила новые цели устойчивого развития (Цели в области устойчивого развития, ЦУР), сменившие Цели развития тысячелетия (ЦРТ), реализация которых была запланирована до 2015 года. Утверждены 17 ЦУР, включающие социо-эколого-экономические индикаторы [SDG India..., 2021]. Предполагается, что с 2016 г. страны-участницы ООН самостоятельно разрабатывают стратегии и программы устойчивого развития, ориентируясь на 17 ЦУР. В Индии с 2018 г. публикуются данные о достижениях ЦУР во всех штатах. В 2020 г. вышла третья публикация, что позволяют отследить динамику изменений. В рейтинге учитывались следующие ЦУР: 1) ликвидация нищеты, 2) ликвидация голода, 3) хорошее здоровье и благополучие, 4) качественное образование, 5) гендерное равенство, 6) чистая вода и санитария, 7) недорогостоящая и чистая энергия, 8) достойная работа и экономический рост, 9) индустриализация, инновации и инфраструктура, 10) уменьшение неравенства, 11) устойчивые города и населенные пункты, 12) ответственное потребление и производство, 13) борьба с изменением климата, 14) сохранение морских экосистем, 15) сохранение экосистем суши, 16) мир, правосудие и эффективные институты.

В 2020 г. NITI Aaouг представила типологию штатов Индии в соответствии с 16 из 17 ЦУР и выделила 4 типа штатов: успешные (100 баллов), лидеры (65–99 баллов), исполнители (50-64 балла) и кандидаты (0-49). При этом по данным на 2020 г. при сравнении штатов по 16 целям все они получили статус либо «лидеров», либо «исполнителей» [SDG India..., 2021]. При сравнении по отдельным целям (особенно это касается ЦУР 1-9), больше штатов относится к статусам «кандидатов». Штаты-«лидеры» по общему индексу – Химачал-Прадеш, Харьяна, Пенджаб, Уттаракханд, Дели, Гуджарат, Махараштра, Телингана, Андхра-Прадеш, Карнатака, Керала, Тамилнад, Трипура, Мизорам, Сикким, Гоа; «исполнители» –

Раджастхан, Мадхья-Прадеш, Уттар-Прадеш, Бихар, Чхаттисгарх, Джаркханд, Западная Бенгалия, Одиша, Ассам, Аруначал-Прадеш, Нагаленд, Мегхалая и Манипур. При сопоставлении результатов типологии, проведенной в данном исследовании, с типологией ЦУР, выясняется, что большинство штатов-«лидеров» по индексу ЦУР соответствует группе «благоприятных» штатов, «исполнители» соответствуют группе «неблагоприятных» штатов. В группе «условно неблагоприятных» штатов половина относится по индексу ЦУР к «исполнителям», а другая половина – к «лидерам».

Заметные региональные различия характерны не только для штатов, но и для дистриктов. В большинстве штатов есть дистрикты, которые классифицируются правительством Индии как «отсталые» (приложение Н). Большинство таких отстающих дистриктов – на территориях наименее развитых крупных штатов, таких, как Бихар, Джаркханд, Уттар-Прадеш и Чхаттисгарх. Высокая концентрация таких дистриктов наблюдается вдоль «красного коридора¹¹», протягивающегося от Западной Бенгалии до Андхра-Прадеша [Review..., 2021]. Для каждого региона характерны свои особенности и проблемы, но важнейшее значение в контексте данного исследования имеют социальные проблемы, поскольку во многих случаях именно они приводят к развитию общественно-политических движений, требующих создания новых штатов.

2.2. Региональные диспропорции развития в штатах Индии как причины движений за предоставление статуса штата

В качестве приоритетных факторов возникновения общественно-политических движений выступают ускоренный рост населения и численность населения, живущего за чертой бедности, доля зарегистрированных каст и племен в населении, безработица.

¹¹ Термином «красный коридор» обозначается отсталый в социально-экономическом отношении регион в восточной части Индии, где наблюдается повышенная активность различных террористических группировок, в первую очередь маоистов-наксалитов.

По данным Резервного банка Индии, население, живущее за чертой бедности в стране, в 2012 г. составляло 21,9 % [Chauhan et al., 2015]. По определению банка, в каждом штате утверждена своя граница бедности, отдельная для сельских и городских территорий [Report of the expert..., 2014]. По оценкам Всемирного банка, который с 2017 г. рассчитывает этот показатель, относя к «населению за чертой бедности» граждан, чей доход составляет менее 3,20 долларов в день, в 2017 г. в Индии за чертой бедности находилось около 60% населения [The World Bank, 2020].

В среднем в Индии черта бедности – 816 рупий в месяц для сельских территорий и 1000 рупий в месяц для городских. Этот показатель различается в штатах: так, в Одише черта бедности для сельской местности – 695 рупий в месяц, в Нагаленде – 1270 рупий в месяц. Для городских территорий в Чхаттисгархе черта бедности – 849 рупий, а в Харьяне – 1169 [Chauhan et al., 2015]. Согласно данным переписи, самая высокая доля населения, живущего за чертой бедности – в Чхаттисгархе, где этот показатель достигает 39,9%. На втором месте – Джаркханд, где за чертой бедности живет 36,9% населения, высока эта доля и в других штатах «пояса бедности» BIMARU¹². В штатах Гоа, Керала, Андхра-Прадеш, Телингана на юге, в Пенджабе и Химачал-Прадеше на севере, Сиккиме на северо-востоке численность населения, находящегося за чертой бедности, не превышает 10% [Census, 2011].

Основной показатель бедности, используемый в данном исследовании, – индекс многомерной бедности [Global Multidimensional..., 2018]¹³, отражающий регионы с самой высокой процентной долей депривации, которую будет испытывать средний индивид, если распределить депривацию бедных домохозяйств поровну среди населения [там же]. Самая

¹² BIMARU states – акроним, образованный из первых букв названий штатов Бихар, Мадхья-Прадеш, Раджастхан и Уттар-Прадеш (**B**ihar, **M**adhya Pradesh, **R**ajasthan, **U**tтар Pradesh), который является отсылкой к слову *bīmār* (बीमार) (больной). Несколько исследований определили, что эти штаты характеризуются наиболее тяжелой социально-экономической обстановкой, из-за чего тормозят темпы роста всей Индии.

¹³ Multidimensional Poverty Index (MPI).

высокая концентрация «бедных» дистриктов наблюдается в штатах Центрального и Восточного Зональных советов Уттар-Прадеш, Бихар, Джаркханд, Мадхья-Прадеш, Чхаттисгарх и Одиша (Рисунок 12).

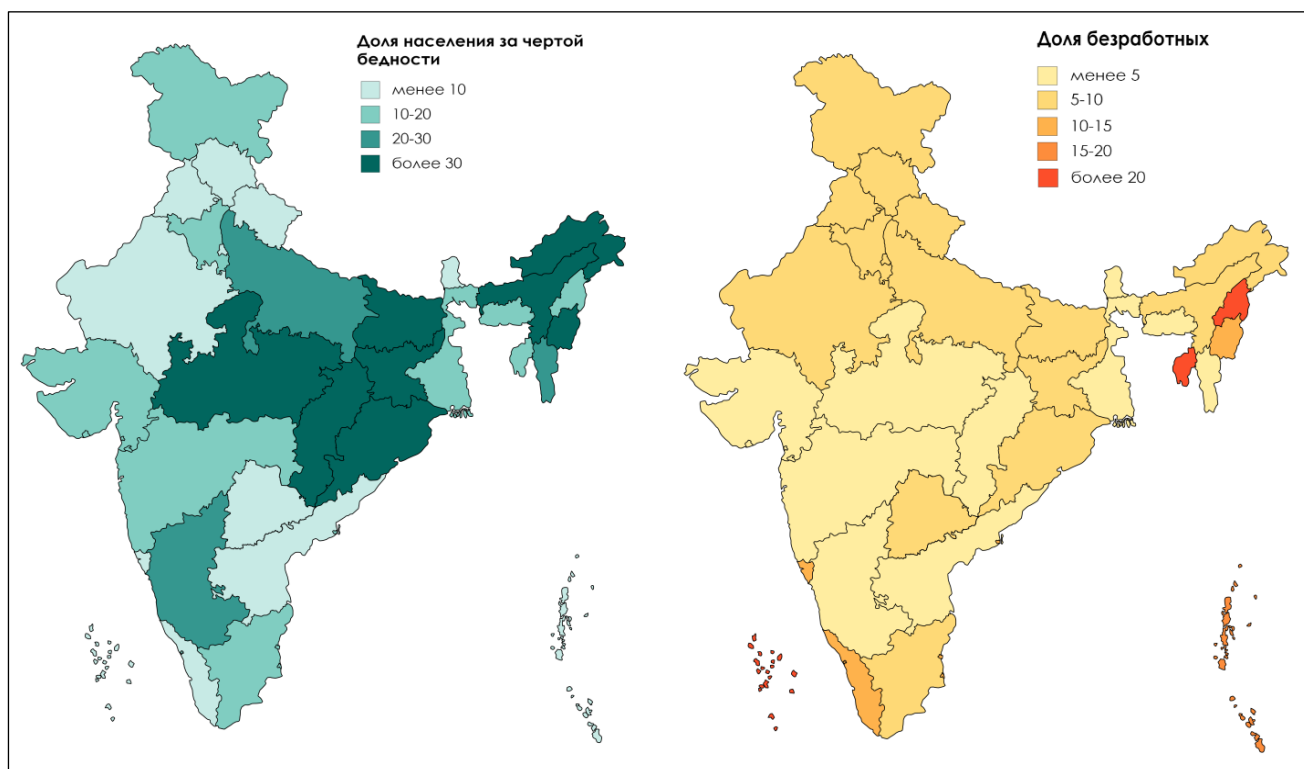


Рисунок 12 – Население за чертой бедности и доля безработных в штатах Индии, %. Составлено автором по: [Census 2011].

Традиционно «отстающий» класс населения в Индии – зарегистрированные касты и племена (Рисунок 13). В 2011 г. представители зарегистрированных каст и племен составляли почти 25% населения страны. Конституция упразднила кастовую систему, а для представителей зарегистрированных каст и племен предусмотрены места в нижней палате парламента и законодательных собраниях штатов, в органах местного самоуправления. Предусмотрено резервирование рабочих мест и мест в высших учебных заведениях. Представители зарегистрированных каст и племен принимают активное участие в общественной жизни Индии, имеют возможность учиться и работать [Куценков, 1989].

Но кастовая система по-прежнему распространена, поскольку она связана с догмами индуизма: к зарегистрированным кастам и племенам относили тех, кто находился за пределами четырехварновой системы, на которой строилось

индийское общество. Зарегистрированные касты – представители «неприкасаемых», «пятой варны»; а зарегистрированные племена – те, кто не вписывается в варновую систему – аборигенные жители (называемые также адиваси). Наиболее высока доля населения, относящегося к группе зарегистрированных каст и племен, в штатах Северо-Востока: в Мизораме этот показатель составляет 94,5% от всего населения штата, в штатах Мегхалая и Нагаленд – более 86%. Высока доля зарегистрированных каст и племен в населении Манипура, Трипуры, Чхаттисгарха, Джаркханда, Одиши (более 38% населения) [Census 2011].

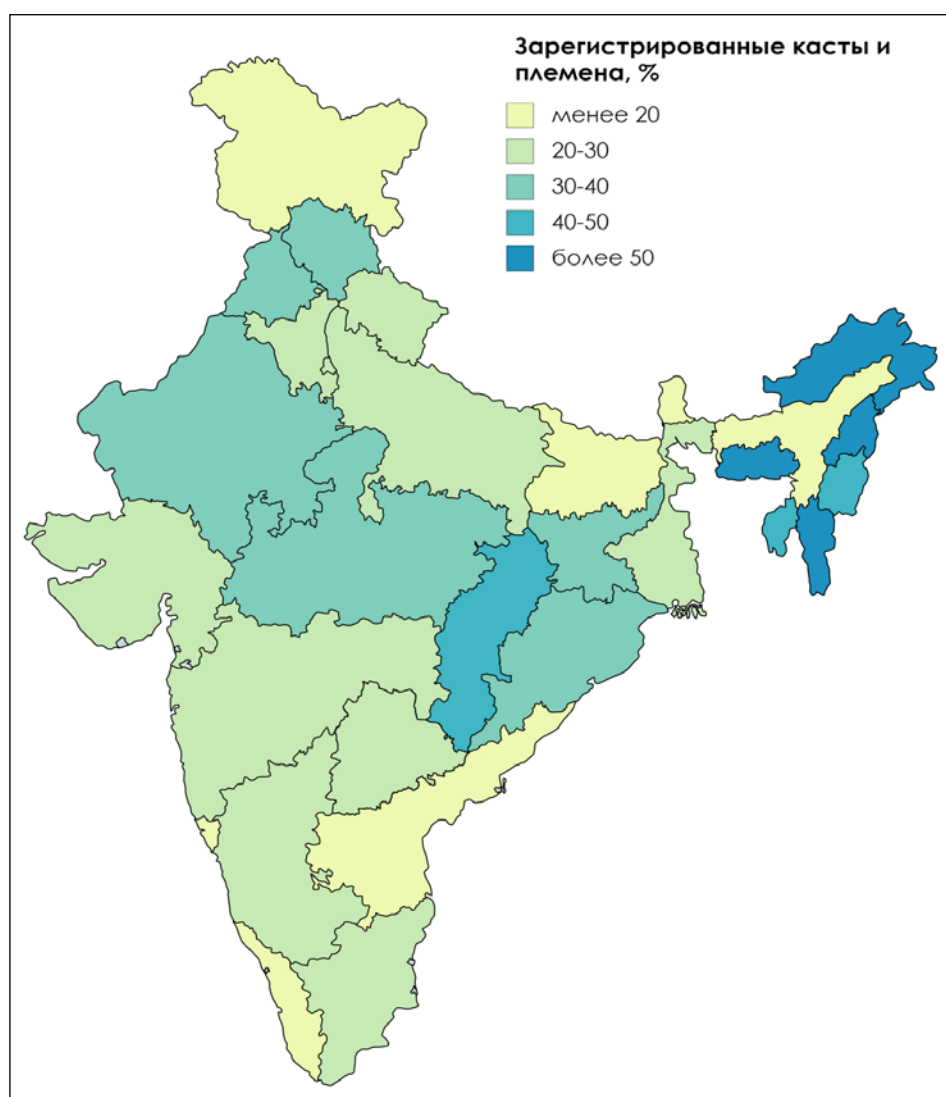


Рисунок 13 – Зарегистрированные касты и племена Индии, % от населения штата. Составлено автором по: [Census 2011].

В контексте исследования особое значение имеет лингвистическая структура штатов Индии, страны с самым сложным в мире национально-языковым и конфессиональным составом населения и с АД, основанном на лингвистическом принципе. В Индии нет единого национального языка, официальные языки – хинди и английский. По некоторым оценкам, в Индии говорят на 1652 языках, по другим данным – на 428 языках и более 3000 диалектах четырех семей языков, в переписи населения учитывается 122 языка [Census, 2011]. На языках индоарийской семьи говорит 70% населения, проживающего в северной части страны. 22% населения на юге говорит на дравидийских (дравидских) языках. Относительно малочисленные народы (в основном на Северо-Востоке) говорят на языках тибетско-бирманских и австроазиатской семей. Каждый индийский штат имеет собственный официальный язык (Таблица 5).

Таблица 5 – Наиболее распространенные языки в штатах Индии [Census 2011].

| Зональный совет | Штат | Наиболее распространенные языки, % | Зональный совет | Штат | Наиболее распространенные языки, % |
|-----------------|-----------------|------------------------------------|------------------|-----------------|------------------------------------|
| Северный | Харьяна | Хинди - 88,0 | Северо-Восточный | Ассам | Ассамский - 48,3 |
| | | Панджаби - 9,4 | | | Бенгали - 28,9 |
| | | Урду - 1,4 | | | Кхаси - 4,4 |
| | Химачал-Прадеш | Хинди - 85,8 | | | Гаро - 3,0 |
| | | Панджаби - 8,9 | | | Хинди - 0,2 |
| | | Непальский - 1,3 | | Аруначал-Прадеш | Ниши - 28,5 |
| | | Киннаури - 1,2 | | | Ади - 17,3 |
| | Джамму и Кашмир | Кашмири - 53,2 | | | Бенгали - 7,2 |
| | | Хинди - 20,8 | | Хинди - 7,0 | |
| | | Догри - 20,0 | | Бхотия - 4,6 | |
| | | Панджаби - 1,7 | | Мегхалая | Кхаси - 46,5 |
| | Пенджаб | Панджаби - 89,8 | | | Гаро - 31,5 |
| | | Хинди - 9,3 | | | Бенгали - 7,8 |
| | Раджастхан | Хинди - 89,3 | | | Хинди - 2,1 |
| | | Бхили - 5,2 | | Ассамский - 1,3 | |
| Панджаби - 3,3 | | Манипур | Манипури - 53,2 | | |
| Центральный | Чхаттисгарх | | Хинди - 83,6 | Мао - 7,8 | |
| | | | Гонда - 4,1 | Тхудо - 7,8 | |
| | | | Ория - 3,5 | Кабуй - 3,8 | |

с

Продолжение таблицы 5

| | | | | | | | |
|-------------------|------------------|------------------------------------|-----------------|------------------|------------------------------------|---------|---------------|
| | | Халаби - 2,7 | | | Паите - 1,9 | | |
| | | Курух - 2,0 | | Нагаленд | Коньяк - 12,3 | | |
| | Мадхья-Прадеш | Хинди - 88,5 | | | Лотха - 8,9 | | |
| | | Бхили - 4,9 | | | Ао - 11,6 | | |
| Зональный совет | Штат | Наиболее распространенные языки, % | Зональный совет | Штат | Наиболее распространенные языки, % | | |
| | | Маратхи - 1,6 | | | Ангами - 7,6 | | |
| | | Гонда - 1,6 | | | Чакру - 4,5 | | |
| | | Урду - 1,2 | | Трипура | Бенгали - 65,7 | | |
| | Уттаракханд | Хинди - 89,1 | | | Трипури - 25,8 | | |
| | | Урду - 4,2 | | | Хинди - 2,1 | | |
| | | Панджаби - 2,6 | | Сикким | Непальский - 62,5 | | |
| | | Бенгали - 1,4 | | | Хинди - 7,9 | | |
| | Непальский - 1,0 | Бхотия - 6,8 | | | | | |
| | Уттар-Прадеш | Хинди - 94,0 | | | Лимбу - 6,3 | | |
| | | Урду - 5,4 | | Лепча - 6,2 | | | |
| | Восточный | Бихар | | Хинди - 77,5 | Западный | Мизорам | Мизо - 73,1 |
| | | | | Майтхили - 12,5 | | | Бенгали - 9,8 |
| | | | | Урду - 8,4 | | | Лакхер - 3,8 |
| | | Джаркханд | | Хинди - 61,9 | | | Трипури - 2,9 |
| Сантали - 9,9 | | | Чин - 2,6 | | | | |
| Бенгали - 9,7 | | | Гоа | Конкани - 66,1 | | | |
| Урду - 5,9 | | Маратхи - 10,8 | | | | | |
| Хо - 3,0 | | Хинди - 10,2 | | | | | |
| Одиша | | Ория - 82,6 | | Каннада - 4,6 | | | |
| | | Хинди - 2,9 | | Урду - 2,8 | | | |
| | | Куй - 2,2 | Гуджарат | Гуджарати - 85,9 | | | |
| | | Сантали - 2,0 | | Хинди - 7,0 | | | |
| Урду - 1,5 | | Синдхи - 1,9 | | | | | |
| Западная Бенгалия | | Бенгали - 86,2 | | Маратхи - 1,5 | | | |
| | Хинди - 6,9 | Бхили - 1,3 | | | | | |
| | Сантали - 2,6 | Махараштра | Маратхи - 68,9 | | | | |
| | Урду - 1,8 | | Хинди - 12,8 | | | | |
| Непальский - 1,2 | Урду - 6,7 | | | | | | |
| Южный | Андхра-Прадеш | Телугу - 83,5 | Южный | Керала | Малаялам - 97,0 | | |
| | | Урду - 8,8 | | | Тамильский - 1,5 | | |
| | | Хинди - 3,6 | | Тамилнад | Тамильский - 88,3 | | |
| | | Тамильский - 0,8 | | | Телугу - 5,8 | | |

Продолжение таблицы 5

| | | | | | |
|--|-----------|----------------|--|--|----------------|
| | Телингана | Телугу - 77,0 | | | Каннада - 1,7 |
| | | Урду - 12,0 | | | Урду - 1,7 |
| | Карнатака | Каннада - 66,5 | | | Малаялам - 1,0 |

В 9 штатах официальным языком выступает хинди (или его диалекты), в многоязычных штатах Северо-Востока Аруначал-Прадеше, Мегхалае и Нагаленде официальным языком принят английский. В 4 штатах ни на одном из языков не говорит и 50% населения штата. Это Аруначал-Прадеш, Нагаленд (где на самом распространенном языке коньяк говорят всего 12,3% населения), Мегхалая и Ассам (Рисунок 14). Только в одном штате – Уттар-Прадеш – на хинди говорят более 90% населения. Более 80% населения говорит на языке хинди в штатах Харьяна, Химачал-Прадеш, Раджастхан (диалект хинди раджастхани), Чхаттисгарх (диалект чхаттисгархи), Мадхья-Прадеш, Уттаракханд.

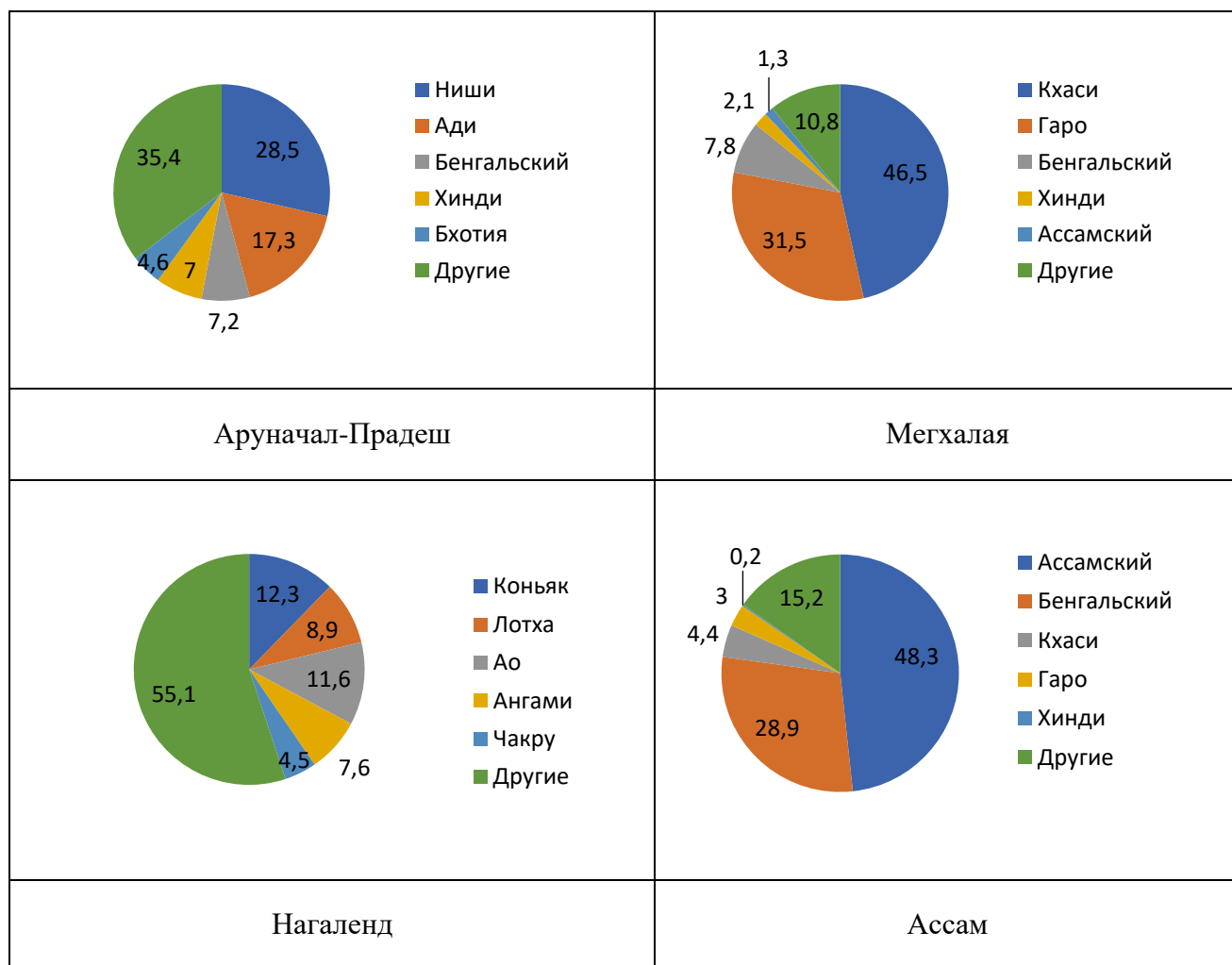


Рисунок 14 – Языковая структура самых многоязычных штатов Индии. Составлено по [Census 2011].

Проводимая в Индии гибкая политика административно-территориального управления учитывает этнолингвистическое разнообразие и динамизм социально-экономического развития. С конца XX в., когда в Индии начался «административный» этап эволюции АДТ, было образовано 4 новых штата: Чхаттисгарх, Джаркханд, Уттаракханд и Телингана. Создание последнего стимулировало возникновение новых движений за создание новых штатов и активизацию старых движений, существующих еще с середины прошлого века. На территории Индии нами выявлено 47 районов, претендующих на статус штата или новой союзной территории (Рисунок 15¹⁴), которые в одних случаях представлены этнолингвистическими сообществами или общественными организациями, в других – политическими партиями; некоторые из них обусловлены историческими факторами и находятся в списке претендентов еще со времени получения Индией независимости¹⁵ [Telanganas in waiting..., 2013].

В данном исследовании предпринята попытка охватить все существующие на 2022 г. проекты, о которых можно найти информацию в индийских источниках. О создании возможных новых штатах пишут крупнейшие индийские СМИ (Дайник Бхаскар, The Times of India, The Hindu, Hindustan Times и др.), все движения за создание новых штатов сопровождаются какими-либо общественными событиями. Наибольшее внимание уделено проектам новых штатов, которые включают дистрикты уже существующих штатов, то есть те, которые приведут к разукрупнению существующих штатов. Меньше внимания уделено предлагаемым союзным территориям и существующим союзным территориям, которые претендуют на статус штата.

¹⁴ Некоторые проекты штатов претендуют на одни и те же дистрикты, поэтому на рисунке накладывается штриховка.

¹⁵ Содержание данного раздела частично опирается на статью соискателя [Паршина, 2018].

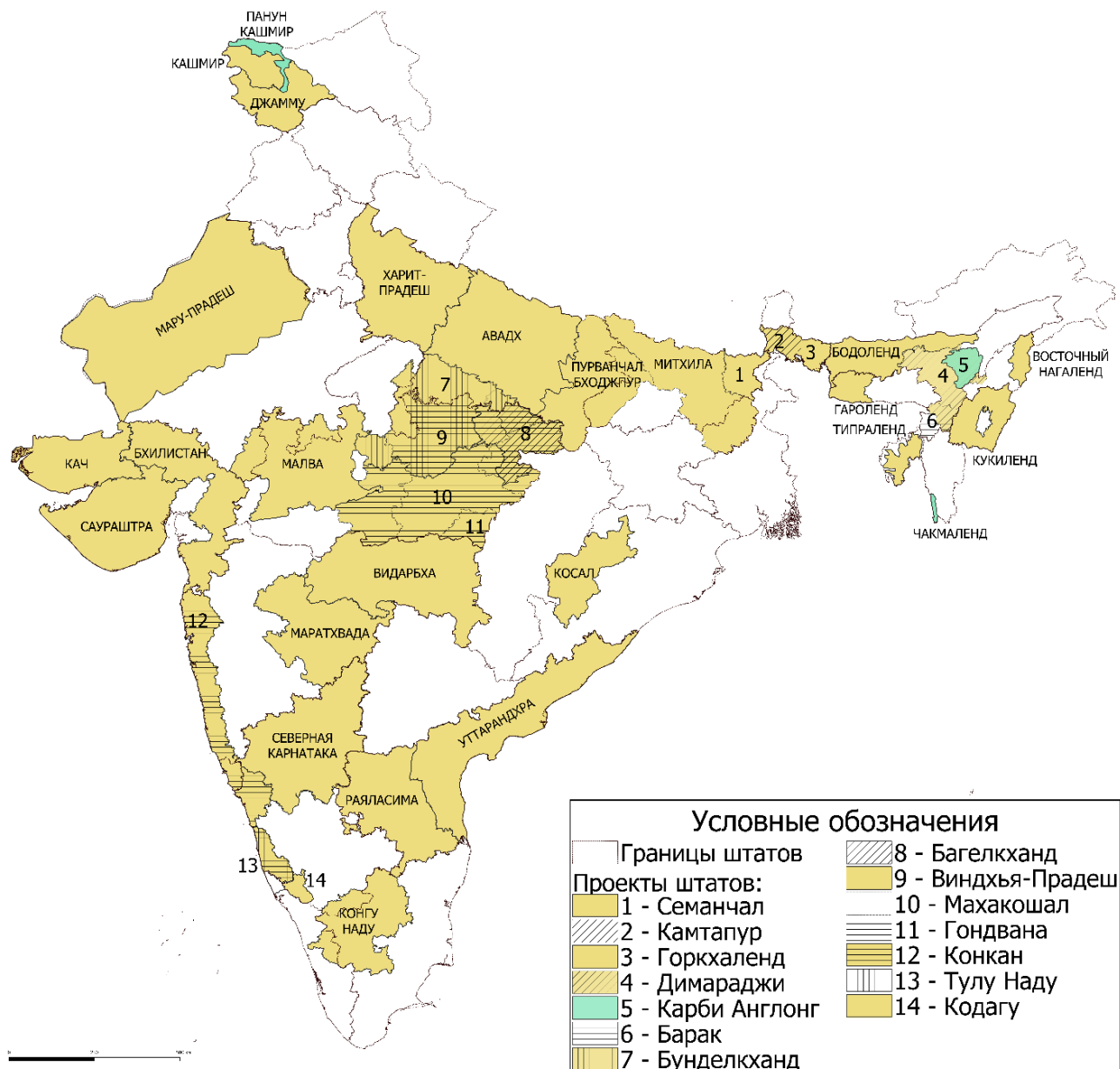


Рисунок 15 – Проекты новых штатов и союзных территорий в Индии. Составлено автором по: [Maru Pradesh. Small state; Kashmiri Pandits..., 2013; Ikkjutt Jammu..., 2020; 250 people..., 2018; Mishra, 2011; Kumara, 1998; Division of UP..., 2011; Mahakaushal: No cakewalk..., 2013; Demand for separate Vindhya..., 2020; Why demand for Gondwana..., 2014; Demand for Mithilanchal..., 2022; Now, fresh calls..., 2009; Bhojpuri-speaking..., 2006; Demand for Gorkhaland..., 2017; Koch-Rajbongshis demand..., 2019; Assam’s new Militant..., 2021; Statehood sought..., 2018; 36-hour Dimaraji..., 2021; Day after pact..., 2021; Demand for bifurcating Meghalaya..., 2021; Kukis Statehood demand..., 2011; SC verdict..., 2017; Explained: What is the Greater

Tipraland..., 2021; Now, Gujarat..., 2013; Vidarbha statehood..., 2021; Uproar in Maharashtra..., 2016; Kunbi Sena demands..., 2010; Clamour for separate..., 2013; North Karnataka will be state..., 2022; Samithi seeks..., 2006; Kodava homeland..., 2016; Call for Kongu Nadu..., 2021; After Telangana, demands..., 2013].

Так, например, требование о создании штата Карби Англонг, который в некоторых источниках предлагается как новая союзная территория и представляет собой два дистрикта в штате Ассам, рассматривается менее подробно из-за того, что те же дистрикты входят в состав проекта штата Димараджи, а также из-за своей небольшой площади. Проект создания штата Дели из Национального столичного округа Дели, который имеет статус союзной территории, также не рассматривается подробно, поскольку новая административная единица останется в тех же границах, или, например, проект создания нового штата из одного дистрикта союзной территории Пудучерри Карайкал¹⁶. В общем обзоре упоминаются все проекты новых штатов, выявленные при изучении источников. При дальнейшем анализе пришлось исключить проекты штатов Малва, Панун Кашмир, Типраленд и Чакмаленд: в проекте Малва не удалось выявить акторов движения, в проектах Панун Кашмир, Типраленд и Чакмаленд границы не соответствуют каким-либо дистриктам.

Все проекты новых штатов официально выдвинуты различными социальными или политическими организациями и каждый из них представлен рядом активистов. Представителями большинства проектов подан пакет необходимых документов для рассмотрения центральным правительством, либо подано заявление в правительство штата, либо в целях продвижения проекта проводятся митинги, забастовки, акции, создаются петиции и т. д. Каждый проект занимает части территорий одного или двух Зональных советов и территорий одного или нескольких штатов, и состоит из нескольких дистриктов.

¹⁶ Карайкал – один из дистриктов в составе союзной территории Пудучерри, состоящей из четырех не граничащих друг с другом областей в южной части Индии. Общая площадь всей союзной территории – 483 км². Требование о предоставлении статуса союзной территории для Карайкала появилось после выдвижения требования о получении статуса штата Пудучерри [Centre will..., 2021].

Прослеживается связь границ некоторых предлагаемых штатов с делением на регионы (культурные¹⁷, исторические или географические), дивизионы, с границами бассейнов рек или агроклиматических регионов, не совпадающие с границами существующих штатов. Границы некоторых проектов совпадают с физико-географическими районами или подрайонами.

2.3. Региональные особенности проектов новых штатов в Индии

Чтобы определить соответствие границ проектов штатов каким-либо регионам, было проведено сравнение различных видов регионов с гипотетическими границами проектов штатов простым методом наложения, после чего была создана серия карт, отображающая каждый из проектов штатов в соответствии с регионами. 25 проектов соответствуют существующим автономным дистриктам или их частям, дивизионам, одному дистрикту или союзной территории, 10 – историческим или культурным регионам, 8 – историческим административным единицам, 6 – физико-географическим регионам или агроклиматическим зонам (Таблица 6). Для удобства ориентирования проекты штатов характеризуются по зональным советам (описание которых приведено в разделе 1.2).

Таблица 6 – Соответствие проектов новых штатов единицам разных вариантов районирования.

| Проект штата | Соответствие |
|--------------|--|
| Авадх | Культурно-исторический регион, дивизионы |
| Харит-Прадеш | Культурно-исторический регион, дивизионы |
| Пурванчал | Культурно-исторический регион, дивизионы |
| Бходжпур | Культурно-исторический регион, дивизионы |
| Бунделкханд | Культурно-исторический регион, дивизионы |

¹⁷ Министерство культуры Индии в целях сохранения культурного наследия выделяет 7 культурных зон (в скобках указаны их центры): Северная (Патна), Северо-Центральная (Пряградж), Восточная (Колката), Северо-Восточная (Чумукедима), Южная (Танджавур), Южно-Центральная (Нагпур), Западная (Удайпур) [Zonal Cultural centers]. В некоторых штатах также выделяются культурные регионы, обладающие уникальными особенностями.

Продолжение таблицы 6

| Проект штата | Соответствие |
|---|--|
| Багелкханд | Культурно-исторический регион, дивизионы |
| Виндхья-Прадеш | Исторический штат |
| Митхила | Дивизионы, исторический регион |
| Семанчал | Дивизион |
| Махакошал | Агроклиматические зоны |
| Гондвана | Дивизионы |
| Видарбха | Дивизионы |
| Маратхвада | Дивизион |
| Саураштра | Физико-географические районы |
| Кач | Физико-географические районы |
| Бхилистан | Физико-географические районы |
| Горкхаленд | Автономный округ |
| Камтапур | Часть автономного округа |
| Мару-Прадеш | Агроклиматическая зона |
| Бодоленд | Автономный округ |
| Гароленд | Автономный округ |
| Кукиленд | Автономный округ |
| Димараджи | Автономный округ |
| Карби Англонг | Автономный округ |
| Косал | Регион |
| Уттарандхра | Регион |
| Раяласима | Регион |
| Конкан | Дивизион (в Махараштре), бассейн |
| Хайдерабад-Карнатака (Северная Карнатака) | Дивизионы |
| Тулу Наду | Исторический регион |
| Конгу Наду | Исторический регион |
| Кодагу | Исторический штат, дистрикт |
| Барак | Автономный округ |
| Чакмаленд | Автономный округ |
| Восточный Нагаленд | Регион |
| Дели | Национальный столичный округ |
| Джамму | Историческая часть штата |
| Кашмир | Историческая часть штата |
| Панун Кашмир | Исторический регион |
| Типраленд | Автономный округ |
| Карайкал | Дистрикт |
| Пудучерри | Союзная территория |

В Северном зональном совете выдвигается проект нового штата Мару-Прадеш (Раджастхан) [Maru Pradesh. Small state], часть Раджастхана предлагается включить в состав нового штата Малва [Kumara, 1998], а также проект предоставления статуса штата столичному округу Дели с названием Индрапрастха¹⁸, который можно отнести к категории проектов, основанных на реализации предоставления особых полномочий для управления крупнейшими городами [Decoding Delhi's..., 2018]. Раджастхан – крупнейший по площади штат Индии, который делится на 4 физико-географических района: Западные пустынные равнины, горы Аравалли, Восточные равнины и Хадоти, а также штат охватывает 10 агроклиматических зон и включает 7 дивизионов. Проект создания штата Мару-Прадеш занимает 10 дистриктов Раджастхана в регионах Биканер, Джодхпур и Адджер, его границы почти совпадают с территорией физико-географического района Западные пустынные равнины (Рисунок 16).

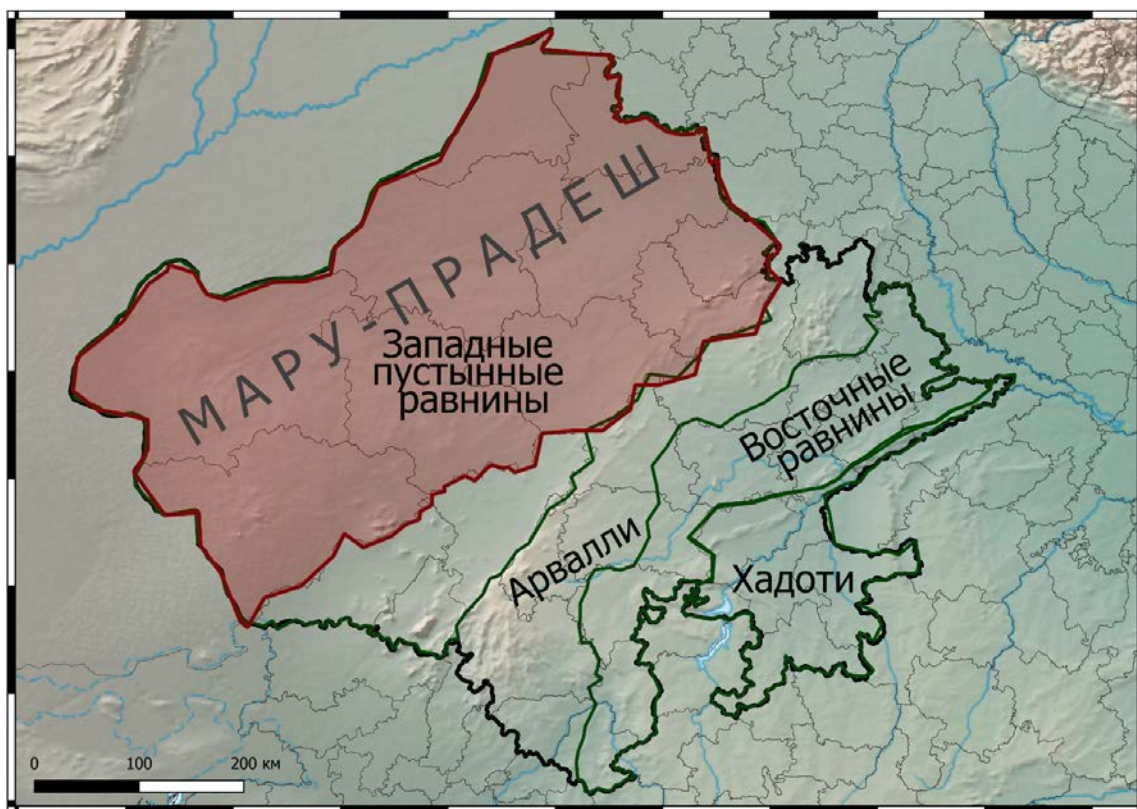


Рисунок 16 – Физико-географические районы Раджастхана и проект нового штата Мару-Прадеш. Составлено автором по [Maru Pradesh. Small state].

¹⁸ Название столицы царства Пандавов из древнеиндийского эпоса Махабхарата.

В ранее существовавшем штате Джамму и Кашмир предлагалось создать два новых штата – Джамму и Кашмир и две союзные территории – Ладакх и Панун Кашмир, последний – для кашмирских пандитов¹⁹. Такой вариант предлагался на основе религиозного принципа: индуистский Джамму, мусульманский Кашмир, буддистский Ладакх [Trifurcation Of Jammu..., 2019]. После лишения Джамму и Кашмира статуса штата обсуждение на время прекратилось, но уже в 2020 г. были выдвинуты новые проекты штата Джамму и союзных территорий Кашмир и Панун Кашмир [Ikkjutt Jammu..., 2020] (Рисунок 17).

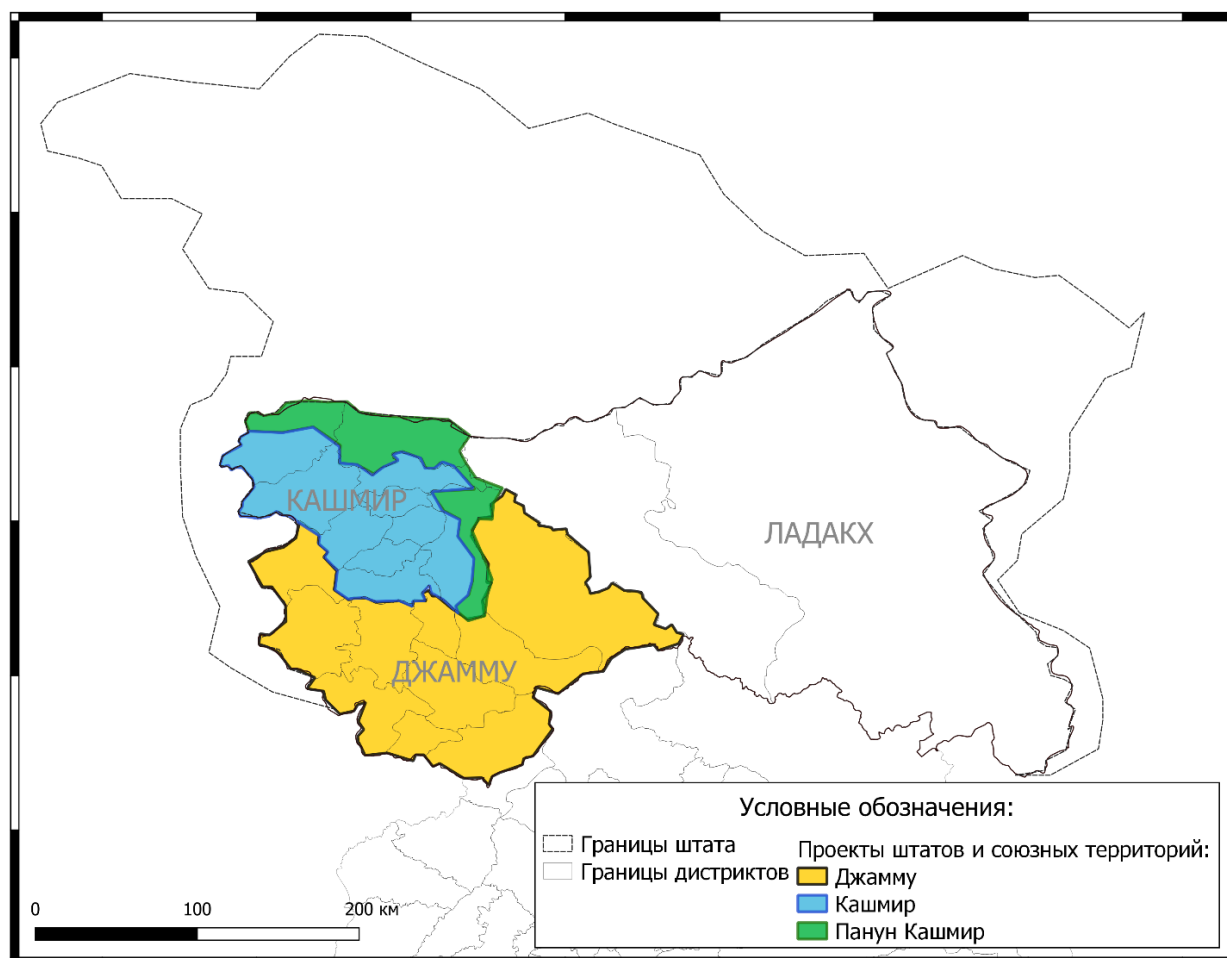


Рисунок 17 – Проекты новых штатов и союзных территорий в союзной территории Джамму и Кашмир. Составлено автором по [Kashmiri Pandits..., 2013; Ikkjutt Jammu..., 2020].

¹⁹ Кашмирские пандиты – кастовая и этноконфессиональная группа, исповедующая кашмирский шиваизм и относящая себя к сообществу потомков первых брахманов (высшей варны Индии). Большинство кашмирских пандитов стали беженцами в результате Кашмирского конфликта.

Проекты на территории бывшего штата Джамму и Кашмир не соотносятся с какими-либо физико-географическими, агроклиматическими или другими природными районами. Эти проекты подразумевают смену статусов уже существующих АТЕ: вместо союзной территории Джамму и Кашмир – создание штата Джамму и союзной территории Кашмир, часть которой предлагается выделить в еще одну союзную территорию Панун Кашмир. Стоит отметить, что, когда Ладакх был в составе штата Джамму и Кашмир, в нем существовало движение за создание союзной территории Ладакх. В результате желаемый статус был получен и движение за создание союзной территории, таким образом, было удовлетворено.

В штатах Центрального зонального совета выдвигаются 10 проектов новых штатов: Авадх, Харит-Прадеш, Пурванчал, Бунделкханд [Buzzing..., 2018; Kumara, 1998; Uttar Pradesh to be split..., 2021], Бходжпур [Bhojpuri-speaking..., 2006], Махакошал [Prahlad Patel..., 2008], Гондвана [Why demand for Gondwana..., 2014], Виндхья-Прадеш [Demand for separate Vindhya..., 2020], Багелкханд [Telanganas in waiting..., 2013], Малва [Kumara, 1998]. Большая часть проектов включает одни и те же дистрикты, особенно на территории Мадхья-Прадеша. Проекты новых штатов Бунделкханд и Багелкханд включают дистрикты в составе двух штатов – Уттар-Прадеш и Мадхья-Прадеш, а проекты Малва, Пурванчал и Бходжпур – дистрикты из штатов разных Зональных советов.

В составе штата Уттар-Прадеш, крупнейшего по численности населения и пятого по площади штата Индии – 18 дивизионов (Рисунок 18) и 75 дистриктов, также штат подразделяется на 8 крупных культурно-исторических регионов. Из дистриктов штата предлагается создать несколько штатов: из дистриктов западной части штата – Харит-Прадеш (в некоторых вариантах – Брадждж или Брадждж-Прадеш), Авадх в центральной части штата, Пурванчал и Бходжпур (включающий несколько дистриктов Бихара) в восточной части, Бунделкханд, который предлагается создать из дистриктов южной части Уттар-Прадеша и несколько дистриктов северного Мадхья-Прадеша и Багелкханд (большая часть дистриктов которого на территории

Мадхья-Прадеша, в Уттар-Прадеше предлагается включить в состав этого штата один дистрикт).

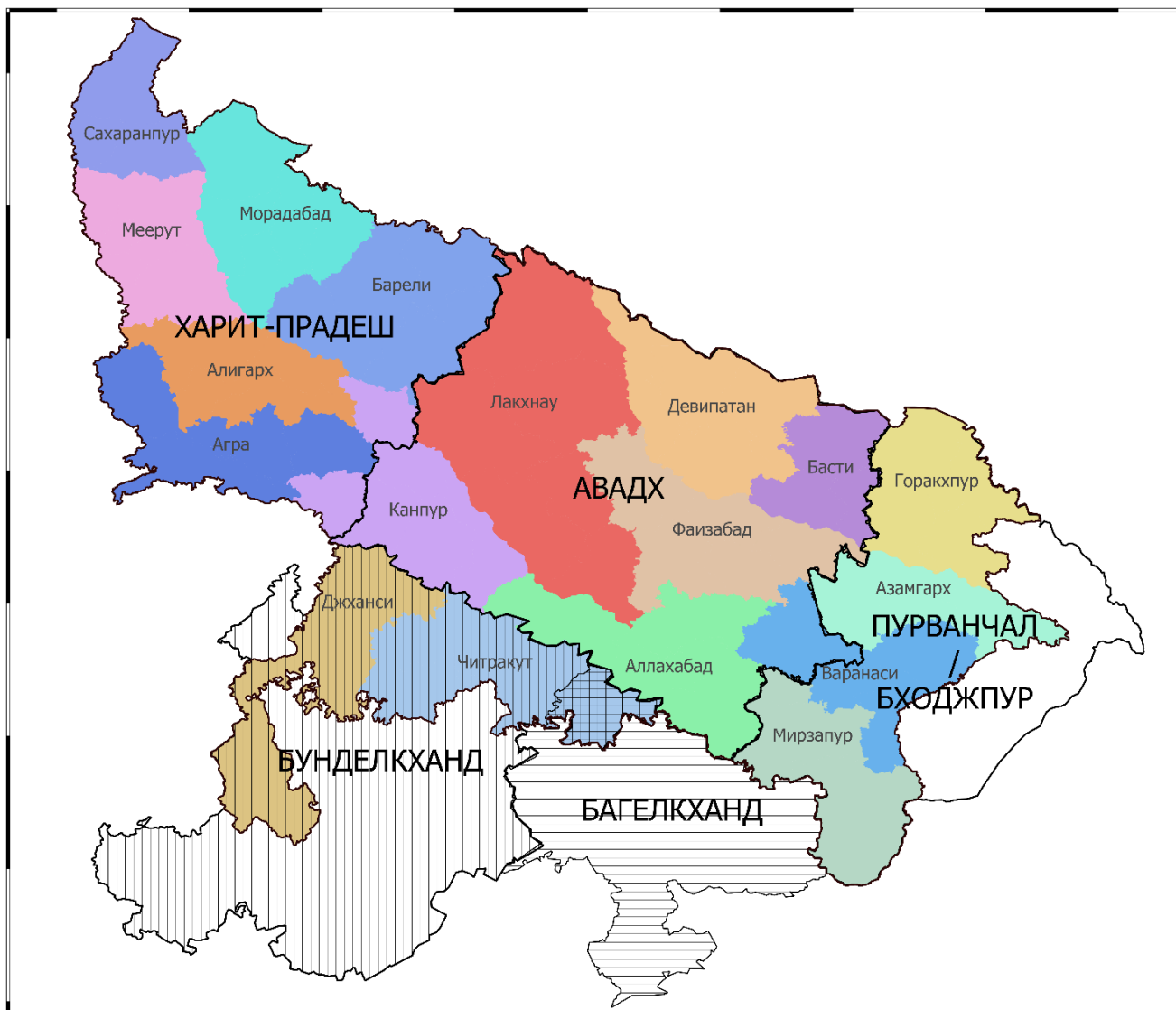


Рисунок 18 – Дивизионы в Уттар-Прадеше и проекты новых штатов. Составлено автором по [250 people..., 2018; Mishra, 2011; Kumara, 1998; Uttar Pradesh to be split..., 2021].

Проект штата Харит-Прадеш соответствует дивизионам Сахаранпур, Морадабад, Барели, Меерут, Алигарх, Агра и частично Канпур; штата Авадх – дивизионам Лакхнау, Девипатан, Басти, Фаизабад, Аллахабад, Канпур и часть Варанаси; штата Пурванчал и Бходжпур на территории Уттар-Прадеша – дивизионам Горакхпур, Азамгарх, Варанаси и Мирзапур. Один дистрикт в составе дивизиона Читракут соответствует части проекта штата Багелкханд, а полностью

дивизион Читракут и дивизион Джханси – части проекта штата Бунделкханд (Рисунок 18). Все проекты штатов на территории Уттар-Прадеша также практически соответствуют историческим регионам в составе штата: проект Харит-Прадеш – регионам Верхний Доаб, Рохилкханд, Средний Доаб и части региона Нижний Доаб, Авадх – региону Авадх, части Нижнего Доаба и небольшой части Пурванчала, Пурванчал – региону Пурванчал, Бунделкханд и Багелкханд соответствуют одноименным регионам на территории штата (Рисунок 19).



Рисунок 19 – Исторические регионы в Уттар-Прадеше и проекты новых штатов. Составлено автором по: [Division of UP..., 2011; 250 people..., 2018; Mishra, 2011; Uttar Pradesh to be split..., 2021; Kumara, 1998].

Мадхья-Прадеш – второй по площади штат Индии, представляющий собой серию плато и возвышенностей. Штат состоит из 52 дистриктов, которые

объединены в 10 дивизионов, и подразделяется на 11 агроклиматических зон (Рисунок 20). Из дистриктов Мадхья-Прадеша предлагается создать новые штаты Махакошал, Гондвана, Виндхья-Прадеш, Бунделкханд и Багелкханд (включающие части Уттар-Прадеша), Малва (Рисунок 21).

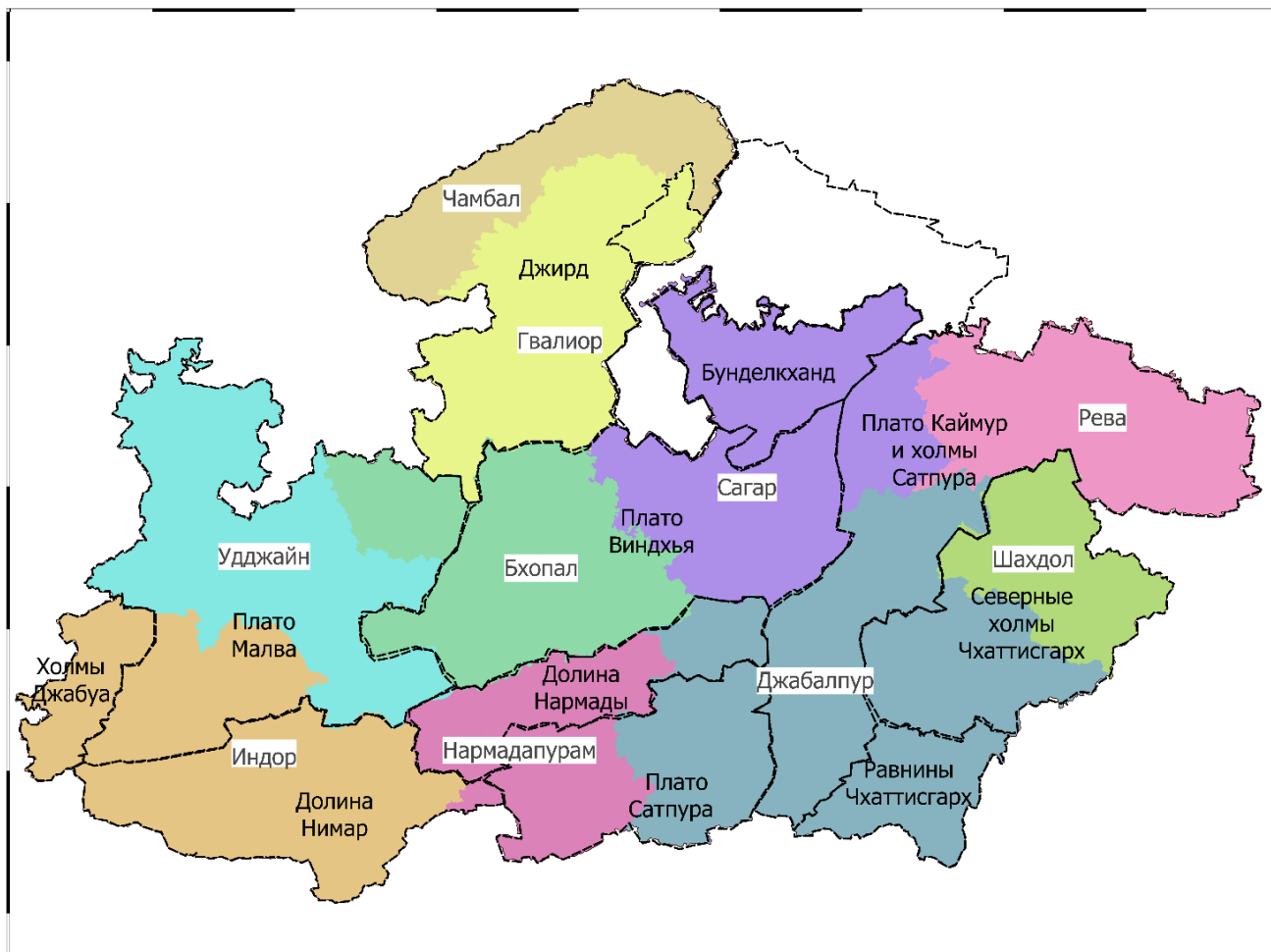


Рисунок 20 – Дивизионы и агроклиматические зоны Мадхья-Прадеша. Составлено автором по: [Agroclimatic zones of Madhya Pradesh; Divisions of Madhya Pradesh].

Проект Бунделкханд полностью соответствует одноименному агроклиматическому району и охватывает часть плато Виндхья и плато Каймур и Сатпура, а также соответствует дивизиону Рева и части дивизиона Шахдол. В восточной части штата 25 дистриктов объединяются в проект нового штата Гондвана, занимающего несколько плато и соответствующего дивизионам Сагар, Рева, Шахдол, Джабалпур, Нармадапурам и части дивизиона Бхопал, и агроклиматическим зонам плато Каймур и Сатпура, равнины и холмы Чхаттисгарх, Долина Нармады, плато Сатпура и части Плато Виндхья. Проект штата Малва,

включающий 13 дистриктов Мадхья-Прадеш и 3 дистрикта Раджастхана, соответствует частям дивизионов Уджайн, Бхопал и Индор, и агроклиматической зоне Плато Малва.

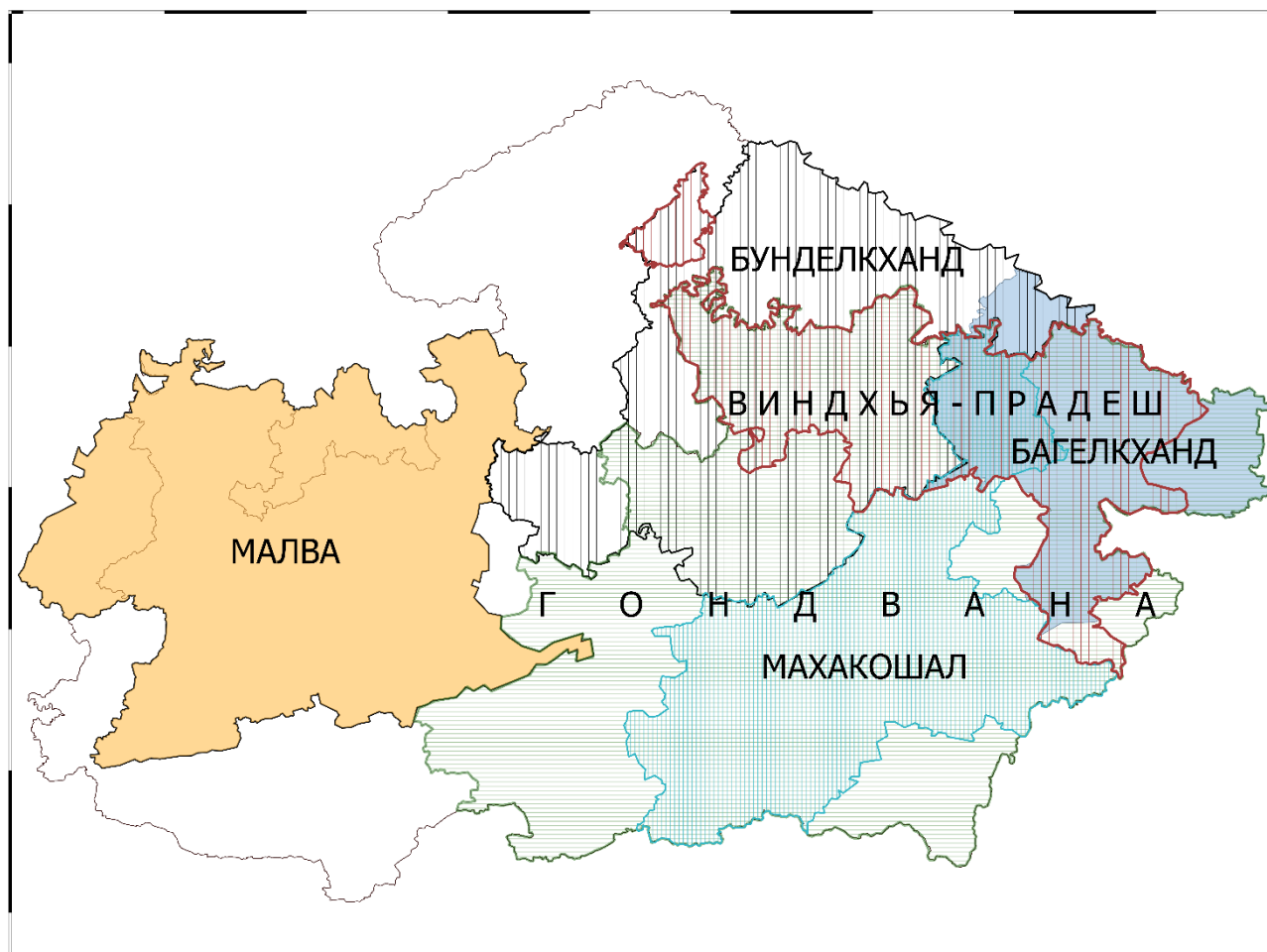


Рисунок 21 – Проекты новых штатов в Мадхья-Прадеше. Составлено автором по [Mahakaushal: No cakewalk..., 2013; Kumara, 1998; 250 people..., 2018; Demand for separate Vindhya state..., 2020; Why demand for Gondwana..., 2014].

Проект штата Виндхья-Прадеш частично соответствует агроклиматическому региону Плато Виндхья, включает небольшую часть региона Джирд, а также регионам Бунделкханд и Плато Каймур и Сатпура, и соответствует частям дивизионов Сагар, Гвалиор и Рева. Проект нового штата Махакошал соотносится с агроклиматическими регионами Плато Каймур и Сатпура, частями Плато Сатпура и регионов равнины и холмы Чхаттисгарх, а также с частью дивизиона Рева и почти полностью дивизионом Джабалпур. Проекты штатов в Мадхья-Прадеше оказались наиболее сложными для сравнения и нанесения на карту в связи с тем, что

большинство из них включает одни и те же дистрикты – границы Махакошала, Гондваны, Виндхья-Прадеша, Бунделкханда и Багелкханда пересекаются; из-за этого также сложно было определить соотношение проектов с какими-либо регионами штата.

В Восточном зональном совете выдвигаются 6 проектов новых штатов: Семанчал [Now, fresh calls..., 2009] в Бихаре, Бходжпур в Бихаре и Уттар-Прадеше [Bhojpuri-speaking..., 2006], Митхила в Бихаре и Джаркханде [Demand for Mithilanchal..., 2022], Горкхаленд [Demand for Gorkhaland..., 2017] и Камтапур [Koch-Rajbongshis demand..., 2019] в Западной Бенгалии, Косал [Demand for Koshal state..., 2013] – в Одише. Несколько дистриктов Бихара включаются в состав проекта штата Бходжпур [Bhojpuri-speaking..., 2013], большая часть которого находится в Уттар-Прадеше.

Бихар, третий по численности населения штат Индии, делится на 9 дивизионов и 4 агроклиматические зоны (Северо-восточную, Северо-западную, Юго-западную и Юго-восточную); соседний штат Джаркханд – на 5 дивизионов и 3 агроклиматические зоны (Западные плато, Центральные и Северо-восточные плато, Юго-восточные плато). Проект нового штата Бходжпур на территории Бихара соответствует дивизиону Саран и части дивизиона Патна, проект штата Митхила, расположенный в восточной части Бихара и нескольких дистриктах северо-восточной части Джаркханда, соответствует дивизионам Тирхут, Дарбханга, Коши, Бхагалпур, Мунгер (Бихар) и Сантхал (Джаркханд), а проект нового штата Семанчал полностью соответствует дивизиону Пурния в северо-восточной части Бихара (Рисунок 22).



Рисунок 22. Дивизионы и проекты штатов в Бихаре и Джаркханде. Составлено автором по: [Bihar districts; Demand for Mithilanchal..., 2022; Now, fresh calls..., 2009; Bhojpuri-speaking..., 2006].

Четвертый по численности населения штат Западная Бенгалия подразделен на 5 дивизионов и 7 агроклиматических зон, оба проекта новых штатов соответствуют дивизиону Джайпалгури в северной части штата (Рисунок 23). Проект штата Горкхаленд включает 4 дистрикта Западной Бенгалии, Камтапур – 2 дистрикта, границы проектов совпадают. В 2021 г. политики из Бхаратия джаната парти (БДП) выдвинули еще два проекта о создании новых штатов на территории Западной Бенгалии – Северная Бенгалия (состоящий из всех дистриктов в северной части штата) и Джангламахалс (из дистриктов в западной части штата, регион Меднипур). Оба проекта основаны на попытке получить статус штата наименее развитыми территориями в составе штата. В результате на обоих политиков подали

жалобы члена конгресса Тринамула (одна из самых популярных партий Западной Бенгалии), выступающая против дробления Бенгалии на небольшие штаты [VJP MP seeks..., 2021]; в данном исследовании эти проекты подробно не рассматриваются.

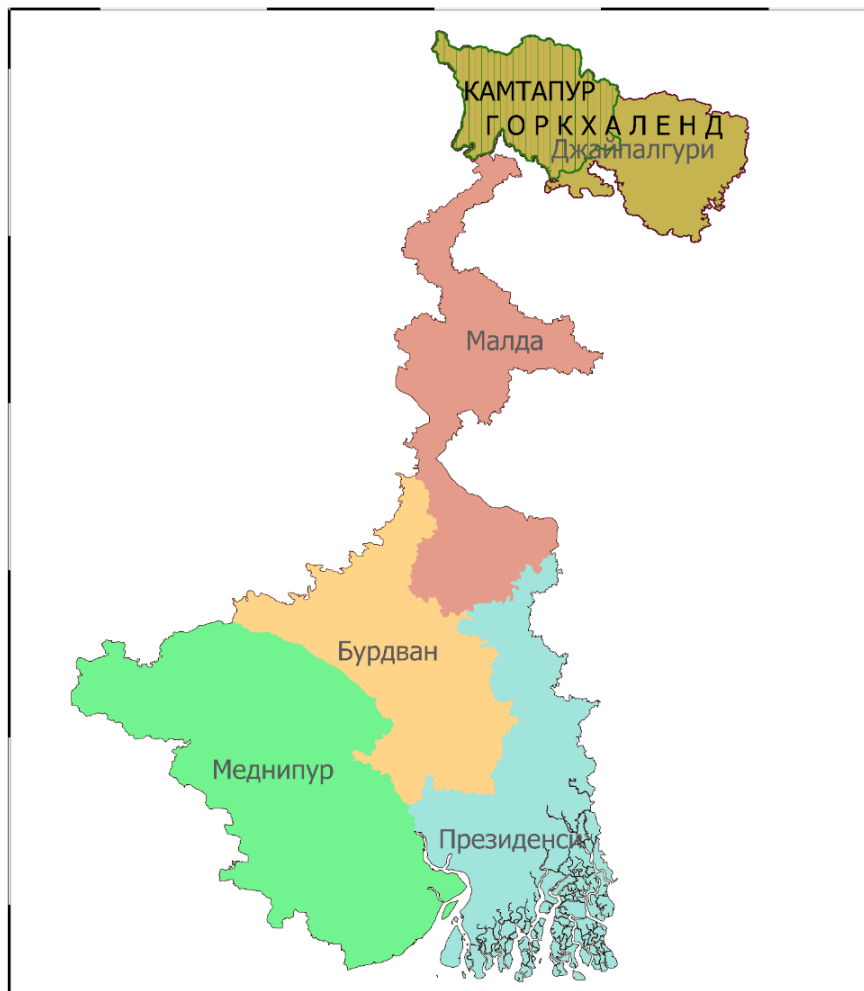


Рисунок 23 – Дивизионы и проекты штатов в Западной Бенгалии. Составлено автором по: [Districts of West Bengal; Demand for Gorkhaland..., 2017; Koch-Rajbongshis demand..., 2019].

Штат Одиша делится на 3 дивизиона и 30 дистриктов, также на территории этого штата выделяется 10 агроклиматических зон, несколько культурно-исторических регионов и физико-географических районов. Проект штата Косал не совпадает ни с одним из этих вариантов районирования и занимает частично территорию агроклиматической зоны Западно-центральные плоскогорья и небольшой участок зоны Северо-западных плато, и часть Северного дивизиона (Рисунок 24).

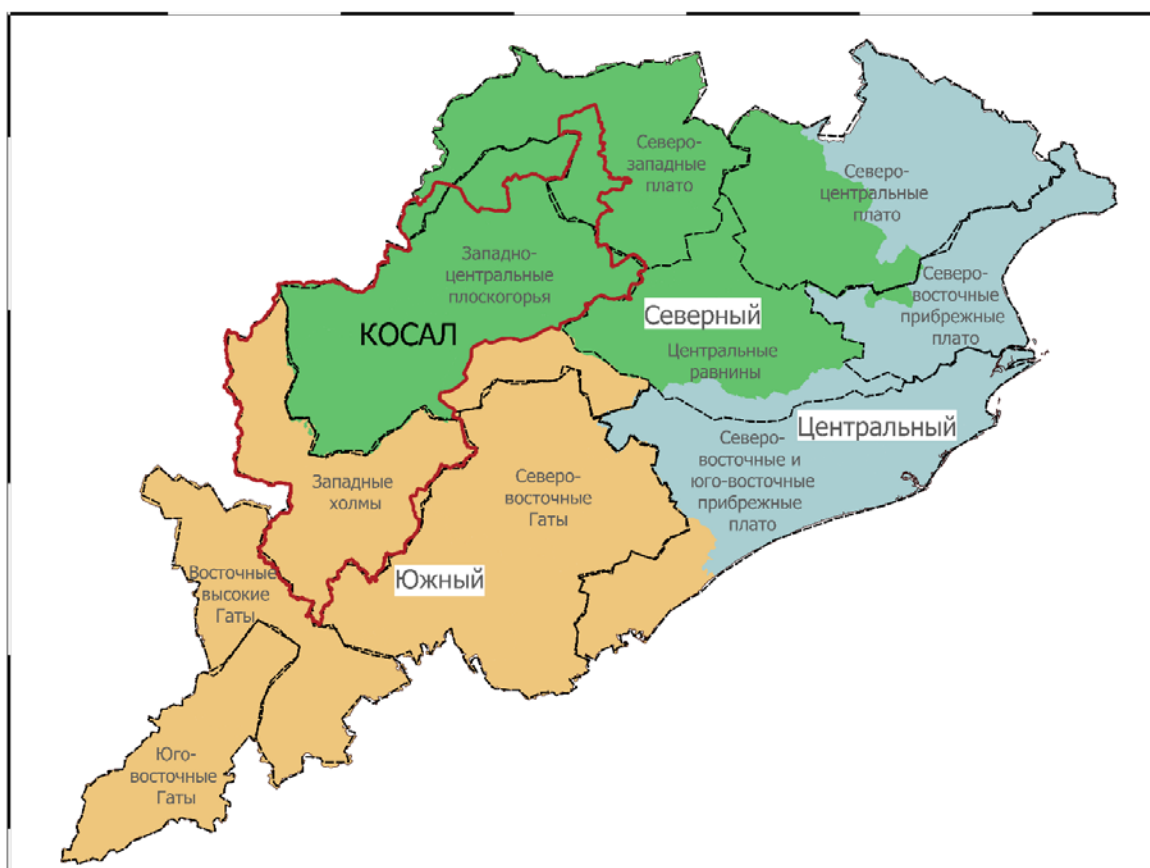


Рисунок 24 – Агроклиматические зоны, дивизионы Одиши и проект нового штата. Составлено автором по [Districts. Government Of Odisha; Agro-Climatic Zones in Orissa; Demand for Koshal state..., 2013].

Проект создания штата Косал практически полностью соответствует региону Западная Одиша, который традиционно считается самым отсталым в составе Одиши. Для развития региона правительством штата в 1998 г. была создана специальная административная структура – Совет по развитию Западной Одиши, главная цель которой – развитие отсталого региона, однако результатов деятельность этого совета пока не принесла [Western Odisha Development; Kosal Discussion and Development Forum].

В северо-восточной части страны – штаты Ассам, Мегхалая, Манипур, Нагаленд, Мизорам, Трипура, Аруначал-Прадеш и Сикким. Проекты новых штатов и союзных территорий в этой части страны – это Бодоленд [Assam's new Militant..., 2021], Барак [Statehood sought, 2018], Димараджи [36-hour Dimaraji..., 2021], Карби Англонг [Day after pact..., 2021] в Ассаме, Гароленд в Мегхалае [Demand for

bifurcating Meghalaya..., 2021], Кукиленд в Манипуре [Kuki Statehood Demand..., 2011], Чакмаленд в Мизораме [SC verdict..., 2017], Типраленд в Трипуре [Explained..., 2021] (Рисунок 25).



Рисунок 25 – Проекты новых штатов и союзных территорий в штатах Северо-Восточной Индии. Составлено автором по: [Assam’s new Militant..., 2021; Statehood sought, 2018; 36-hour Dimaraji..., 2021; Day after pact..., 2021; Demand for bifurcating Meghalaya..., 2021; Kuki State Demand..., 2013; SC verdict..., 2017; Explained..., 2021].

Два штата – Ассам и Мегхалая – делятся на дивизионы: в Ассаме их 5, в Мегхалае – 2. Есть подразделение на 2 дивизиона в Аруначал-Прадеше, где не рассматриваются проекты штатов. На территории Северо-Восточного совета выделяется 8 агроклиматических зон (одна – в Сиккиме), которые частично соотносятся с проектами штатов (приложение П). Проект нового штата Бодоленд почти полностью соответствует дивизионам Нижний Ассам и Северный Ассам, а также частично совпадает с границами агроклиматических зон Западные холмы и

Тиста, нижняя Брахмапутра и долина реки Барак, проект штата Димараджи – частично с зонами Холмы и долина р. Барак, Центральный Ассам и Плато Мегхалаи и Нагаленда, а проект нового штата Гароленд полностью соответствует региону Тура в Мегхалае, проект союзной территории Карби Англонг – части зоны Холмы и долина р. Барак. Остальные проекты в этой части страны привязаны к районам компактного проживания народов, претендующих на статус штата, и в основном совпадают с границами автономных дистриктов (Рисунок 26).

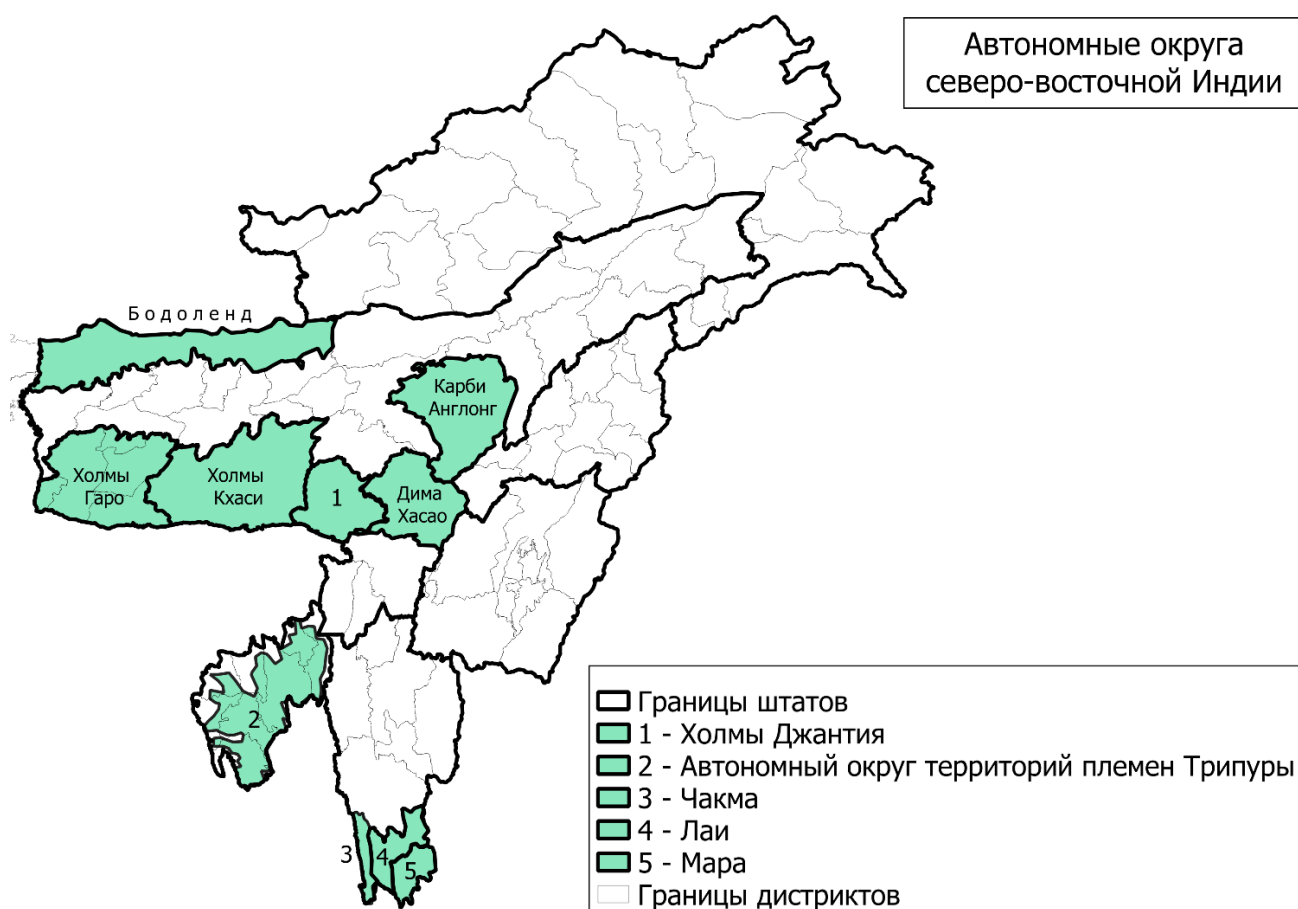


Рисунок 26 – Дистрикты с особым статусом в Северо-восточной Индии, образованные в соответствии с Шестым приложением к Конституции. Составлено автором по: [The Constitution of India. Sixth Schedule].

В Западном зональном совете (штаты Гуджарат, Махараштра и Гоа) выдвигаются 6 проектов новых штатов: проекты Саураштра, Кач и Бхилистан в Гуджарате [Now, Gujarat..., 2013], Видарбха [Vidarbha statehood..., 2021] и Маратхвада [Uproar in Maharashtra..., 2016] в Махараштре; весь штат Гоа и

прибрежные дистрикты Махараштры предлагается включить в состав нового штата Конкан [Kunbi Sena demands..., 2010].

Второй по численности населения штат Махараштра делится на 6 дивизионов и 9 агроклиматических зон. Предлагаемый новый штат Видарбха соответствует дивизионам Нагпур и Амаравати, Маратхвада – дивизиону Аурангабад. Проект штата Конкан на территории Махараштры также соответствует одноименному дивизиону (Рисунок 27).

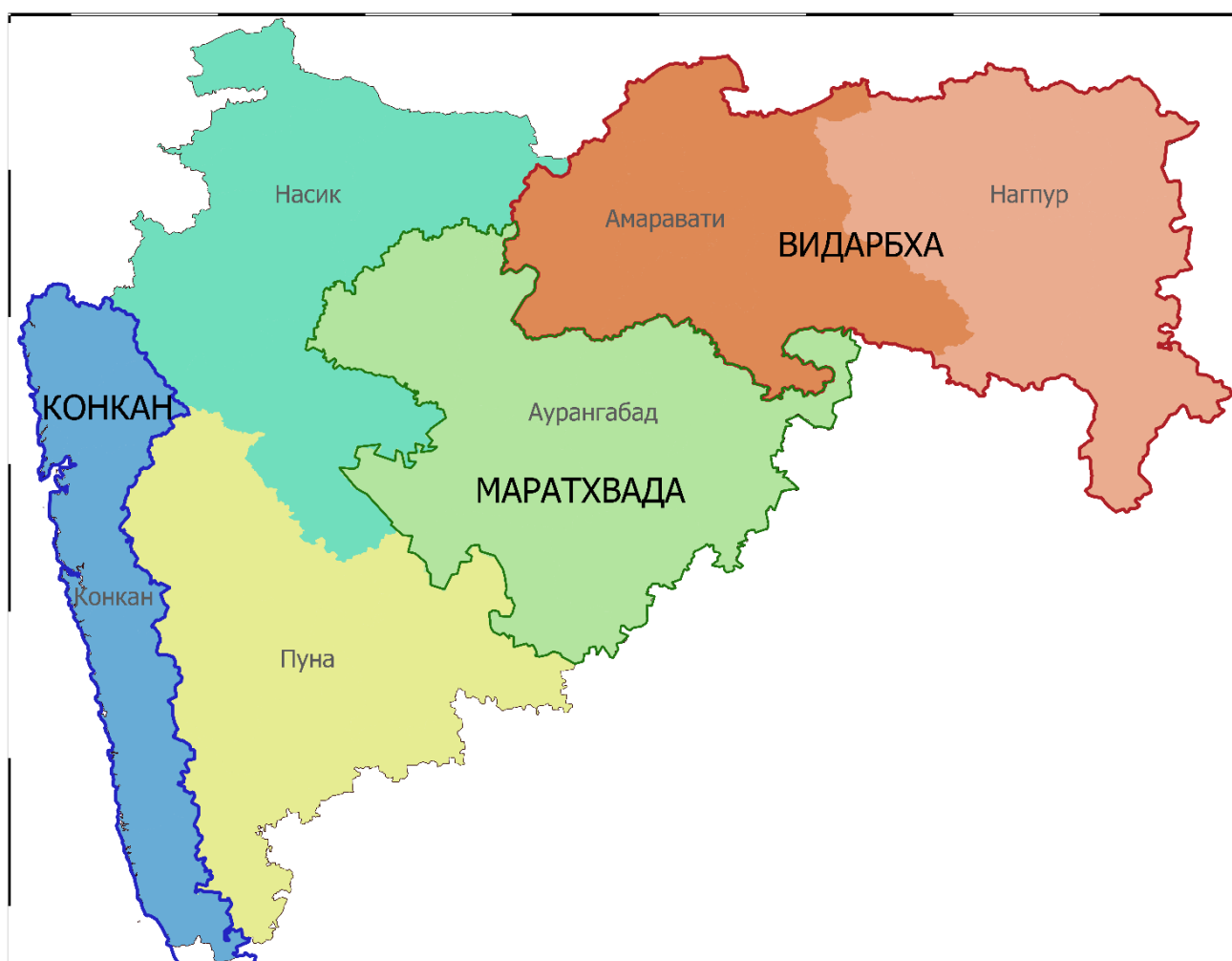


Рисунок 27 – Дивизионы Махараштры и проекты новых штатов. Составлено автором по: [Districts. Official website of Government of Maharashtra; Vidarbha statehood..., 2021; Uproar in Maharashtra..., 2016; Kunbi Sena demands..., 2010].

В Гуджарате не выделяют дивизионы, но в этом штате прослеживается соответствие проектов штатов физико-географическим регионам. Гуджарат подразделяется на 5 крупных агроклиматических зон: полуостров Катхиявар,

включающий Северную и Южную Саураштру, солончаки Большой и Малый Качский Ранн, Северный Гуджарат, Центральный Гуджарат, Южный Гуджарат и Южные холмы. Более половины территории района Кач занимают солончаки Большой и Малый Качский Ранн, этот проект соответствует агроклиматической зоне Кач. Проект штата Саураштра соответствует полуострову Катхиявар (агроклиматические зоны Северная и Южная Саураштра), а Бхилистан соответствует почти всей оставшейся территории Гуджарата (Северный, Средний, Южный Гуджарат и Южные холмы) (Рисунок 28).

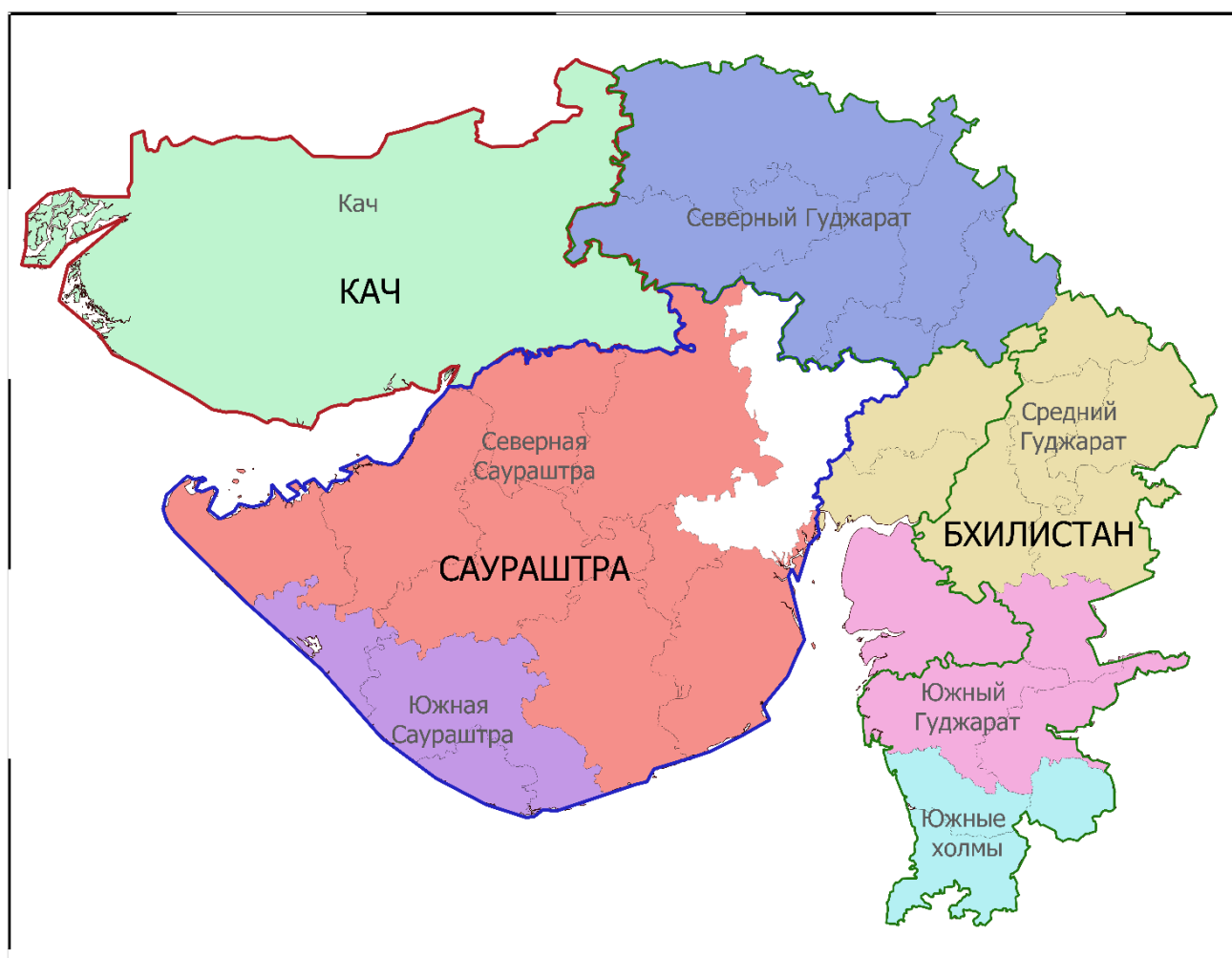


Рисунок 28 – Агроклиматические зоны Гуджарата и проекты новых штатов. Составлено автором по: [Gujarat Agro Climate Zones Map; Now, Gujarat..., 2013; Clamour for separate..., 2013].

На территории южных штатов выдвигаются следующие проекты новых штатов: Конкан [Kunbi Sena demands..., 2010], включающий все прибрежные

дистрикты Махараштры, Гоа, Карнатаки площадью более 53 тыс. км², Хайдерабад-Карнатака (или Северная Карнатака) [North Karnataka..., 2022], Тулу Наду [Samithi seeks..., 2006] в Карнатаке, Кодагу [Kodava homeland..., 2016] в Карнатаке и Керале; Конгу Наду в Карнатаке, Тамилнаде и Керале [Call for Kongu Nadu..., 2021]; Раяласима и Уттарандхра в Андхра-Прадеше [After Telangana, demands..., 2013]. Андхра-Прадеш подразделяется на два региона, Раяласима и Прибрежная Андхра. Каждый из регионов предлагается выделить в отдельный штат: Уттарандхра (Прибрежная Андхра/Coastal Andhra) и Раяласима (Рисунок 29). Агроклиматические зоны, которых в штате выделяют 6, не соответствуют границам проектов новых штатов.

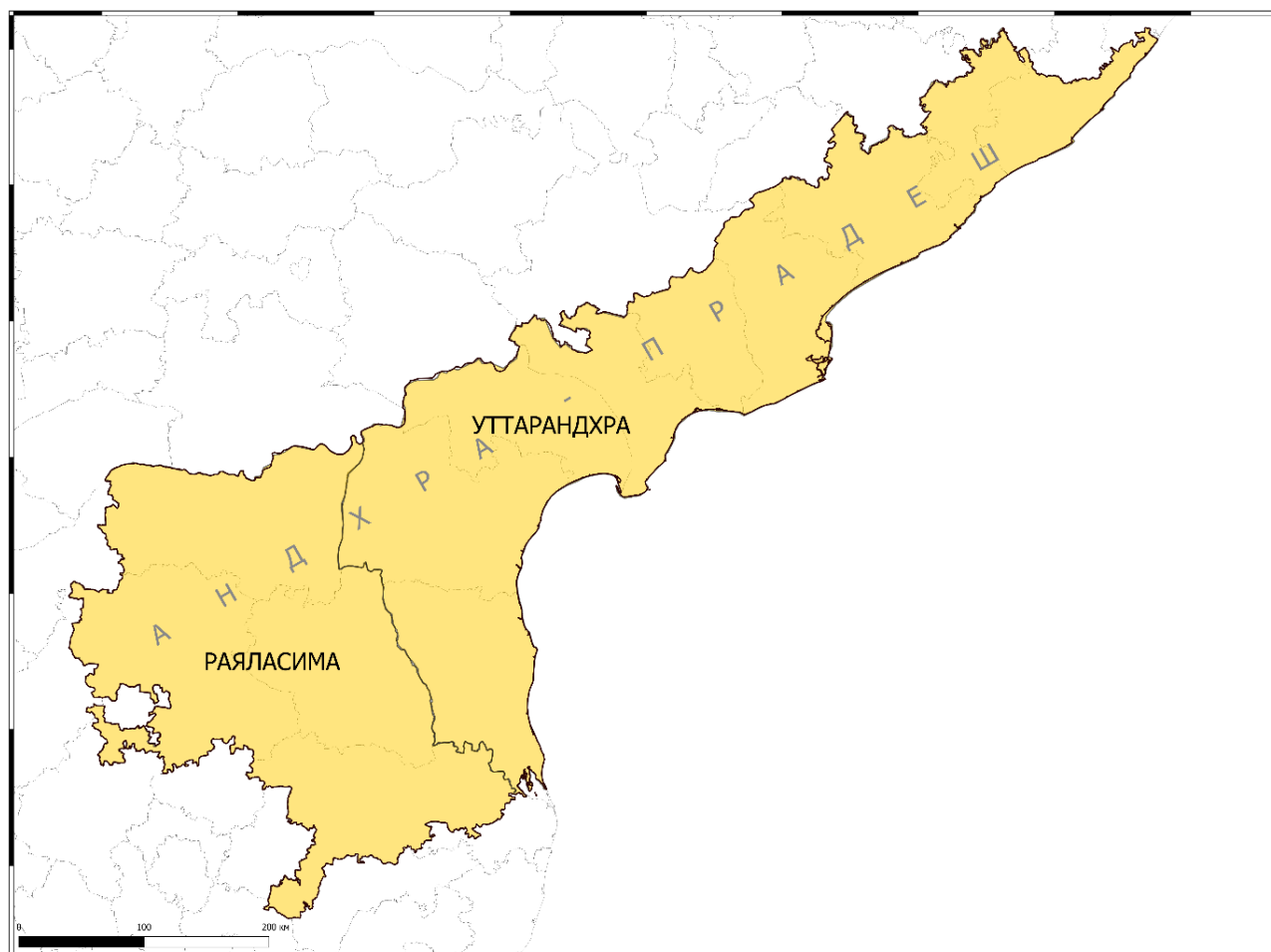


Рисунок 29 – Проекты новых штатов в Андхра-Прадеше. Составлено автором по: [Geography and History of Andhra Pradesh; After Telangana, demands..., 2013].

Карнатака – единственный штат южной Индии, подразделяемый на дивизионы (всего их 4); выделяемые агроклиматические зоны не соответствуют

границам проектов штатов. Проекты новых штатов Кодагу и Тулу Наду частично соответствуют дивизиону Майсур, Тулу Наду занимает всего 2 дистрикта в этом штате и включает один дистрикт Кералы, а Кодагу – проект штата из одного дистрикта в дивизионе Майсур. Проект штата Хайдерабад-Карнатака (или, в другом варианте, Северная Карнатака) соответствует дивизионам Калабураги и Белгаум. Проект Конгу Наду, большая часть которого включает дистрикты Тамилнада, на территории Карнатаки соответствует южной части дивизиона Майсур (Рисунок 30).

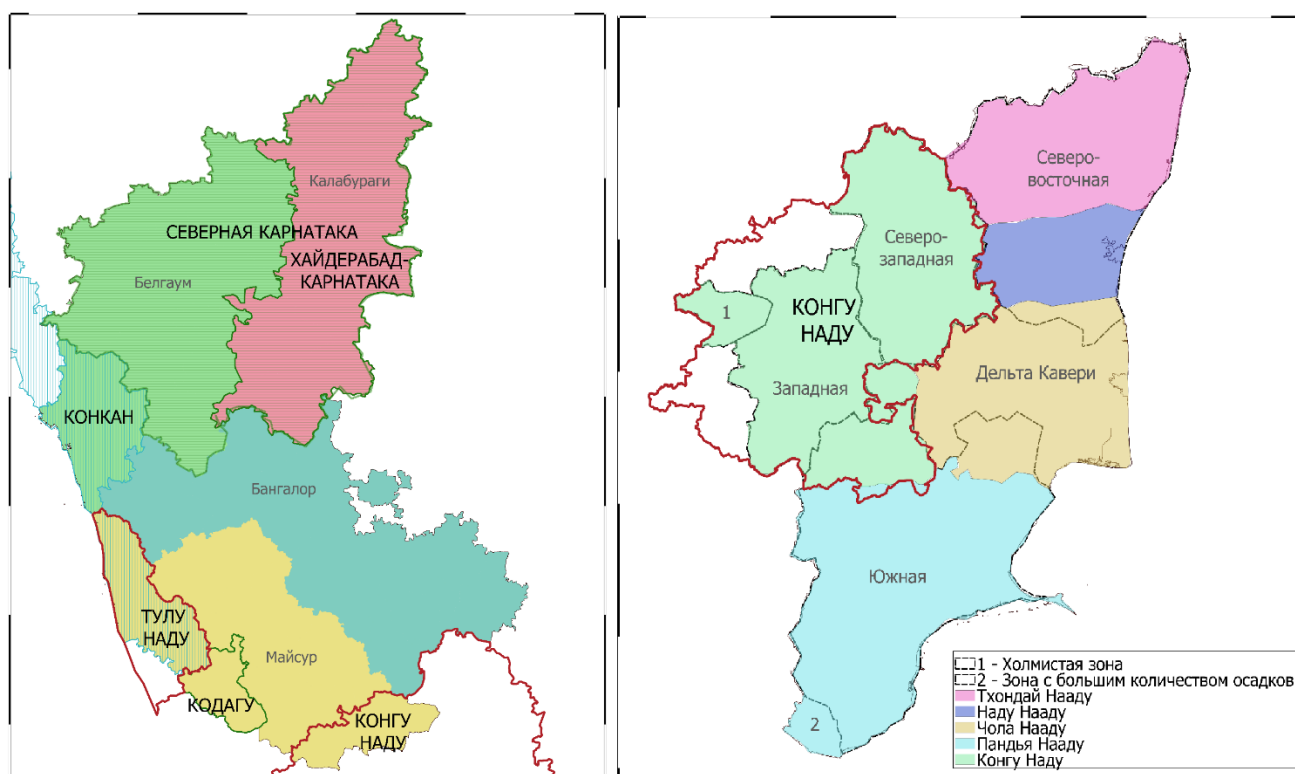


Рисунок 30 – Дивизионы и проекты новых штатов в Карнатаке; регионы, агроклиматические зоны и проект нового штата в Тамилнаде. Составлено автором по [Districts in Karnataka; Kunbi Sena demands..., 2010; North Karnataka..., 2022; Samithi seeks..., 2006; Kodava homeland..., 2016; Call for Kongu Nadu..., 2021; Agriculture. ENVIS Centre].

В штате Тамилнад не выделяются дивизионы, но существуют культурно-исторические районы, названные в честь древних цивилизаций, и выделяется 7 агроклиматических зон. Проект нового штата Конгу Наду, включающий 10 дистриктов Тамилнада, 1 дистрикт Карнатаки и 1 дистрикт Кералы, частично

соответствует Северо-западной и Западной агроклиматическим зонам; он также почти полностью совпадает с историческим регионом Конгу Наду (Рисунок 30).

Картирование проектов штатов и их сравнение с районами разного типа показывает, что большинство проектов новых штатов соответствует каким-либо единицам разных вариантов и уровней районирования. Это приводит к выводу, что далеко не все выдвигаемые проекты имеют объективные условия и ресурсы для формирования штатов. Многие региональные движения привлекают внимание государства к необходимости решения специфических локальных проблем развития отдельных районов и их населения, изучение конкретных проблем и потенциалов развития таких территорий призвано служить обоснованием решения вопросов целесообразности образования АТЕ соответствующего ранга в контексте общих проблем ускорения социально-экономического развития и укрепления территориальной интеграции страны. В следующей главе подробнее рассматриваются проблемы каждого проекта нового штата, выявляются аргументы за их создание и анализируются варианты изменения их статуса.

ГЛАВА 3. ПРОЕКТЫ НОВЫХ ШТАТОВ: АРГУМЕНТАЦИЯ, КЛАССИФИКАЦИЯ, ОСОБЕННОСТИ И ПЕРСПЕКТИВЫ

3.1. Аргументация проектов штатов. Типология и классификация проектов штатов

Анализ проектов новых штатов проведен по следующему алгоритму: (1) Анализ этнолингвистического состава дистриктов, входящих в проект штата, и определение доли говорящих на провозглашаемом языке (если он имеется), так как официальным аргументом по-прежнему выступает этнолингвистический фактор; (2) изучение культурно-исторической составляющей проектов; (3) определение аргументов за создание новых штатов; (4) проведение типологии проектов штатов по ведущим социально-экономическим и демографическим параметрам дистриктов в составе проектов.

(1) В большинстве проектов новых штатов одним из аргументов за его создание выступает этнолингвистический принцип. Однако в большинстве случаев доля населения, говорящего на провозглашаемом в новом штате языке, не превышает 20% (Таблица 7). Кроме того, в ряде случаев провозглашаемый язык классифицируется как диалект какого-либо более крупного языка, как, например, авадхи или бходжпури, которые некоторыми лингвистами определяются как диалекты хинди [Mishraa D., Valib K., 2011]. Это может говорить как об отсутствии оснований требовать создание нового штата, так и о росте этнической и территориальной идентичности народов.

Таблица 7 – Доля говорящих на провозглашаемом языке в проектах новых штатов, основанных на этнолингвистическом принципе [Census 2011].

| Проект штата | Провозглашаемый язык | Доля говорящих на провозглашаемом языке, % |
|--------------|----------------------|--|
| Авадх | авадхи | 4,4 |
| Пурванчал | бходжпури | 36,6 |
| Бходжпур | бходжпури | 60,1 |
| Бунделкханд | бундели | 22,9 |

Продолжение таблицы 7

| | | |
|---------------|------------|------|
| Багелкханд | багели | 2,7 |
| Митхила | майтхили | 19,6 |
| Семанчал | майтхили | 8,2 |
| Гондвана | гонди | 3 |
| Горкхаленд | непальский | 16,1 |
| Камтапур | раджбханси | 3,7 |
| Бодоленд | бодо | 9,6 |
| Гароленд | гаро | 78,1 |
| Кукиленд | куки | 2,6 |
| Димараджи | димаса | 2,2 |
| Карби Англонг | карби | 66,1 |
| Косал | самбалпури | 32,2 |
| Конкан | конкани | 5,2 |
| Тулу Наду | тулу | 32,7 |
| Кодагу | кодагу | 14,8 |
| Кач | каччи | 33,4 |
| Джамму | догри | 46,5 |
| Кашмир | кашмири | 75,6 |
| Конгу Наду | кодава | 14,8 |

В некоторых проектах новых штатов провозглашаемый язык уже имеет статус официального. В другом штате, к примеру, в Джаркханде, язык майдхили, провозглашаемый официальным языком проекта штата Митхила, имеет официальный статус, но часть проекта нового штата включает несколько дистриктов Джаркханда, а большая его часть находится в Бихаре. В некоторых случаях, например, в Мегхалае, провозглашаемый в проекте штата Гароленд язык гаро уже имеет официальный статус в штате, из которого его предлагается выделить.

Некоторые лингвистические проекты штатов можно считать уникальными – это проекты штатов, в которых официальными языками провозглашаются уникальные, редкие и непризнанные официально языки. Так, например, в дистриктах, составляющих проект штата Гондвана, распространен дравидийский язык гонди, который не имеет официального статуса и находится в красной книге языков ЮНЕСКО [UNESCO Project..., 2011]. Уникальный дравидийский язык

тулу, на котором говорит 30% населения в дистриктах, входящих в состав проекта штата Тулу Наду, не имеет официального статуса ни в одном из двух штатов и также находится в Красной книге языков ЮНЕСКО (как уязвимый). По оценкам, этот язык находится ближе всего к прадрavidскому языку [UNESCO Project, 2011]. Этот язык – единственный в группе западно-дравидских языков, который классифицируется как один из древнейших языков, появившийся еще в XIV-XV вв. до н. э.

В ряде проектов провозглашаемый язык – один из официальных языков штата, входящего в состав проекта штата, как, например, в Конкане, который включает все дистрикты побережья Махараштры, Карнатаки и Гоа. В Гоа язык конкани является официальным, на этом языке в штате говорят более 60% населения, в то время как в дистриктах, которые предлагается включить в состав нового штата, на нем говорят всего 5%. Несмотря на официальный этнолингвистический принцип создания индийских штатов, история изменения АТД Индии свидетельствует, что в действительности это уже не главный критерий обоснования создания штата. Так, новый телугуязычный штат Телингана был образован из телугуязычного штата Андхра-Прадеш; новые хиндиязычные штаты Джаркханд, Чхаттисгарх и Уттаракханд выделены из хиндиязычных Бихара, Мадхья-Прадеша и Уттар-Прадеша. Движение за создание штата Телингана существовало с 1950-х гг., и его активисты ссылались не на этнолингвистический состав населения, а на экономическую отсталость дистриктов в составе Телинганы, несправедливое распределение водных ресурсов, финансов и рабочих мест между районами штата.

(2) Ряд проектов новых штатов выдвигается на основе исторических предпосылок или культурной общности территории (Таблица 8; полный перечень всех исторических предпосылок проектов приведен в приложении Р). Некоторые проекты, к примеру, Виндхья-Прадеш, до реорганизации были отдельными штатами, княжествами или королевствами (например, Камтапур). В некоторых случаях эти исторические территории дополняются и этнолингвистической обособленностью (Горкхаленд). В 1953–1955 гг. во время работы Комиссии по

реорганизации штатов образование некоторых новых штатов обсуждалось, но решения не были приняты: это Видарбха, Керала-Мадрас, Телингана, Пенджаб, Белгаум. В настоящее время из этого списка образованы штаты Телингана и Пенджаб, а ряд нынешних проектов новых штатов – это предложения о возвращении на карту Индии старых штатов или княжеств, которые в силу культурной обособленности так и остались отдельными регионами внутри штатов.

Пример – проект штата Кодагу (Кург), соответствующий одному дистрикту Карнатаки. Одним из аргументов его создания выступает этнолингвистический принцип: в дистрикте проживают представители этнической группы кодава, говорящие на языке кодагу (кодава). Этот язык не имеет официального статуса в штате, на нем говорит 14,8% населения района. До конца XVIII в. эта территория представляла независимое королевство, после получения независимости Индией Кург стал отдельным штатом группы С. В результате реорганизации регион стал дистриктом в составе штата Карнатака, а теперь из дистрикта предлагается вновь создать отдельный штат Кодагу.

Таблица 8 – Историческая справка о проектах новых штатов, аргументом за создание которых выступает культурно-исторический фактор.

| Проект | Историческая справка |
|----------------|---|
| Бунделкханд | Древнейшая историческая область и культурный регион, в древности на территории Бунделкханда располагалось царство Чеда. В Средние века территория заселена раджпутами, в XVI-XVIII вв. - часть Могольской империи. С 1802 г. и до 1947 - Бунделкхандское агентство в составе Британской Индии. С 1950 г. - часть штата Виндхья-Прадеш, с 1956 - часть штатов Мадхья-Прадеш и Уттар-Прадеш. |
| Багелкханд | Регион компактного проживания населения, говорящего на багели. С 1871 по 1931 гг. - Багелкхандское агентство, с 1931 г. - часть агентства Бунделкханд. С 1950 г. - часть штата Виндхья-Прадеш, с 1956 - часть штатов Мадхья-Прадеш и Уттар-Прадеш. |
| Виндхья-Прадеш | Одноименный штат группы В, был создан в 1948 г. в результате объединения княжеств восточной части Центрально-индийского агентства. С 1956 г. - часть штата Мадхья-Прадеш. |
| Митхила | Древнейший культурно-географический регион, еще в ведийском периоде - часть царства Видеха (упоминается в "Рамаяне"), до XX в. управлялась различными династиями. С 1912 г. - часть провинции Бихар и Орисса, в 1936 г. выделена провинция Бихар, с 1950 г. Бихар - штат группы "А", с 1956 г. - часть штата Бихар. Регион имеет большое культурное значение (родина Сиддхартхи Гаутамы, Махавиры, Манданы Мишры и др.). С 2000 г. часть региона - в составе штата Джаркханд. |

Продолжение таблицы 8

| | |
|-----------|--|
| Видарбха | В древнейшие времена - часть Империи Вакатака, с XVII в. - часть империи Великих Моголов, в XVIII в. стала частью Маратхской конфедерации. Во время Британской империи - часть Центральных провинций и Берара, с 1947 г. - часть Мадхья Прадеша, с 1956 г. - часть Бомбея (Махараштры). |
| Саураштра | Ранее регион был известен под названием Соратх, до XIV в. управлялся раджпутами, позднее - часть Маратхской конфедерации. С 1654 г. - княжество Джунагадх. Во времена Британской империи - в составе Западно-индийского агентства. С 1948 по 1956 гг. - отдельный штат Саураштра (группа В). После реорганизации - часть Бомбея, с 1960 г. - часть штата Гуджарат. |
| Кач | В древнейшие времена - под управлением династии Гурджара-Пратихара, с XII в. - княжество Кач. Во времена Британской империи - в составе Западно-индийского агентства. С 1948 по 1956 гг. - отдельный штат Кач (группа С). После реорганизации - часть Бомбея, с 1960 г. - часть штата Гуджарат. |
| Камтапур | До XII в. - часть королевства Камарупа. С XIII в. - царство Камата (Каматапур), далее в составе империи Великих Моголов. Во время Британской империи - часть Бенгальского президентства. С 1950 г. - в составе штата Западная Бенгалия |
| Кодагу | Известен под названием Корг (Кург). Был независимым королевством до 1780 г. Далее был в составе Майсура и частью княжества Майсур. С 1948 по 1956 гг. был отдельным штатом Кург (группа С), после реорганизации - в составе Майсура (Карнатака). |

Другим ярким примером инерции традиций выступает проект нового штата Саураштра в Гуджарате. На территории региона Саураштра до независимости Индии существовали 217 княжеств, крупнейшим из которых было княжество Барода; Саураштра была одной из самых фрагментированных частей государства. Во время раздела Британской Индии Валлабхаи Патель, один из лидеров Индийского национального конгресса, был вынужден приложить множество усилий, чтобы оставить все эти княжества в составе Индии [Sadasivan, 2005]. В результате масштабной работы княжества удалось объединить и создать из этих разрозненных территорий штат группы «В» Саураштра, который после реорганизации 1956 г. стал частью штата Бомбей, а в 1960 г. – частью штата Гуджарат.

(3) Кроме аргументов, которые могут использоваться для создания нового штата, необходимо было определить, кто именно и как продвигает проекты. Во многих случаях они выдвигаются в интересах определенных политических сил, каст, социальных групп. Многие проекты представлены специально для этого

созданными политическими партиями, большая часть которых является зарегистрированными непризнанными партиями (Таблица 9)²⁰.

Наиболее яркий пример политической составляющей организации движений за создание новых штатов – проекты разделения штата Уттар-Прадеш на 3, 4 или 5 частей. Из штата предлагается создать новые штаты Харит-Прадеш (Брадж), Авадх, Пурванчал, Бходжпур, Бунделкханд. Густонаселенные районы, испытывающие тяжелые проблемы социально-экономического развития, притягивают особое внимание политических партий – например, Бахуджан самадж парти, представляющая интересы зарегистрированных каст, в то время наиболее влиятельная партия Уттар-Прадеша, в 2001 г. предложила создание штата Бунделкханд из семи дистриктов Уттар-Прадеша. Вслед за этим некоторые организации (например, фронт освобождения Бунделкханда²¹) потребовали, чтобы новый штат включал также шесть дистриктов штата Мадхья-Прадеш. В результате министр водных ресурсов Ума Бхарти из БДП пообещала (2014 г.), что Бунделкханд получит статус штата в течение 3 лет после того, как партия придет к власти [Uma Bharti..., 2014]; обещание пока не выполнено, но повлияло на голоса избирателей. Наибольшей политической поддержкой пользуются проекты новых штатов в Уттар-Прадеше и Мадхья-Прадеше – Авадх, Харит-Прадеш, Пурванчал, Бходжпур, Бунделкханд; в Бихаре – Митхила, Видарбха в Махараштре, Бодоленд (Ассам), Косал (Одиша), Конгу Наду (Тамилнад, Керала, Карнатака), Хайдерабад-Карнатака и Северная Карнатака (Карнатака).

²⁰ По данным Избирательной комиссии Индии, общее количество зарегистрированных партий в 2019 г. составило 2698. Из них – 8 национальных, 51 региональная, все остальные – непризнанные. Зарегистрированные партии получают статус признанных, если они соответствуют ряду критериев после выборов (получение определенного процента голосов). 8 крупнейших национальных партий: Бхаратия Джаната пати (Индийская народная партия, БДП), Индийский национальный конгресс (ИНК; старейшая партия Индии), Всеиндийский конгресс инициативы масс (All India Trinamool Congress, АИТС или ТМС), Бахуджан Самадж пати (Партия большинства народа, БСП), Партия националистического прогресса (Nationalist Congress Party, NCP), Коммунистическая партия Индии (м) (CPI(M)), Коммунистическая партия Индии (CPI) и Национальная народная партия (National People's Party, NPP) [List of political parties].

²¹ Bundelkhand Mukti Morcha, партия, образованная в целях создания нового штата Бунделкханд, во главе партии – популярный индийский киноактер Раджа Бундела.

По результатам изучения аргументации проектов новых штатов выделяются 7 основных аргументов: 1) экономическая отсталость, 2) перенаселенность, 3) этнолингвистический состав, отличающийся от основного в штате, стремление этнолингвистической группы или народа к идентичности, 4) культурно-историческая обособленность региона или стремление к возвращению исторического региона, 5) пренебрежение правительства к определенным кастам, племенам или религиям, 6) дефицит водных ресурсов, 7) усиление влияния (значимости) территории или стремление к смене статуса территории. Большинство проектов подкрепляется несколькими аргументами одновременно. Аргументом за создание нового штата из-за этнолингвистического состава населения подкрепляются 30 проектов, экономической отсталости – 26, стремления к идентичности – 13, пренебрежения правительства к определенным кастам, племенам или религиям – 7, культурно-исторической обособленности региона или стремления к возвращению исторического региона – 5, перенаселенности и дефицита водных ресурсов – по 4, 3 проекта – в целях усиления влияния (значимости) региона (Таблица 9).

Таблица 9 – Аргументы и акторы проектов новых штатов.

| Проект штата | Аргументация | Акторы |
|--------------|---|---|
| Авадх | перенаселенность, этнолингвистический состав | Маявати, бывший главный министр штата Уттар-Прадеш, Ума Бхарти, бывший главный министр штата Мадхья-Прадеш |
| Харит-Прадеш | перенаселенность, этнолингвистический состав | - - |
| Пурванчал | перенаселенность, этнолингвистический состав, экономическая отсталость | - - |
| Бходжпур | перенаселенность, этнолингвистический состав, экономическая отсталость | - - |
| Бунделкханд | экономическая отсталость, этнолингвистический состав, культурно-историческая обособленность региона | Bundelkhand Mukti Morcha, Bundelkhand Akikrit Party, Маявати, бывший главный министр штата Уттар-Прадеш, Ума Бхарти, бывший главный министр штата Мадхья-Прадеш, Bundeli Samaj (Общество бундели) |

Продолжение таблицы 9

| Проект штата | Аргументация | Актеры |
|----------------|---|--|
| Багелкханд | экономическая отсталость, этнолингвистический состав, культурно-историческая обособленность региона | Маявати, бывший главный министр штата Уттар-Прадеш, Ума Бхарти, бывший главный министр штата Мадхья-Прадеш |
| Виндхья-Прадеш | возвращение исторического региона, экономическая отсталость | Нараян Трипати, член законодательного собрания штата Мадхья-Прадеш (БДП) |
| Митхила | экономическая отсталость, этнолингвистический состав | Студенческий союз Митхилы, политическая организация Митхила Раджья Нирман Сена (Mithila Rajya Nirman Sena), Akhil Bharitya Mithila Party. В разные годы в поддержку Митхилы выступали отдельные политики-члены партии Джаната Дал, лидеры Законодательного совета Бихара, главный министр штата Бихар и глава партии Джаната Дал Нитиш Кумар |
| Семанчал | экономическая отсталость, этнолингвистический состав | Моххамед Таслимуддин (1943-2017), политический деятель Бихара (Раштрия Джаната Дал) |
| Махакошал | экономическая отсталость | Совет адвокатов Мадхья-Прадеша |
| Гондвана | экономическая отсталость, пренебрежение правительства к зарегистрированным племенам, этнолингвистический состав | Gondwana Ganatantra Party, Gondwana Praja |
| Видарбха | экономическая отсталость, периферийный район в составе развитого штата, дефицит водных ресурсов | Bharipa Bahujan Mahasangh (BBM), Nationalist Congress Party (NCP), Bahujan Samaj Party (BSP), Samajwadi Party (SP), Republican Party of India (RPI); Vidarbha Maza |
| Маратхвада | экономическая отсталость, периферийный район в составе развитого штата, дефицит водных ресурсов | Главный адвокат Махараштры Shreehari Aney |
| Саураштра | этнолингвистический состав, возвращение исторического региона, дефицит водных ресурсов | Saurashtra Sankalan Samiti, основоположник движения – адвокат Ratilal Tanna |
| Кач | этнолингвистический состав, возвращение исторического региона | Gopendra Gadhavi, глава Kutch Vikas Sena (KVS), бывший член Законодательного собрания Babu Meghji Shah, Kutch Rajya Sankalp Samitee (KRSS) |
| Бхилистан | пренебрежение правительства к зарегистрированным племенам, этнолингвистический состав | Bharatiya Tribal Party (BTP), Somji Damor, президент Akhil Bharatiya Adivasi Vikas Parishad |
| Горкхаленд | этнический состав | Совет горных гуркхов Дарджилинга |
| Камтапур | этнолингвистический состав | All Koch-Rajbongshi Students' Union (AKRSU) |
| Мару-Прадеш | экономическая отсталость дистриктов в пустынной части штата | Maru Pradesh Nirman Morcha |

Продолжение таблицы 9

| Проект штата | Аргументация | Актеры |
|---|---|---|
| Бодоленд | этнолингвистический состав, экономическая отсталость | Территориальный совет Бодоленда (Bodoland Territorial Council), Тигры освобождения Бодоленда (Bodo Liberation Tigers Force), All Bodo Students' Union (ABSU) |
| Гароленд | этнолингвистический состав, экономическая отсталость | Garo Hills State Movement Committee |
| Кукиленд | этнолингвистический состав, религия, экономическая отсталость | Kuki State Demand Committee (KSDC) |
| Димараджи | этнолингвистический состав, экономическая отсталость | Dima Halam Daogah ²² , The All Dimasa Students' Union (ADSU) |
| Карби Англонг | этнолингвистический состав, экономическая отсталость | Karbi Longri North Cachar Hills Liberation Front (KLNLF) ²³ |
| Косал | экономическая отсталость, этнолингвистический состав | Косал Кранти Дал (Kosal Kranti Dal), Western Odisha Yuva Manch (WOYM), Молодежный координационный комитет Косала (KYCC), Государственный координационный комитет Косала |
| Уттарандхра | экономическая отсталость | Chandrasekhar Buddha, CEO of New World Software Pvt Ltd, Uttarandhra Development Forum |
| Раяласима | экономическая отсталость | Rayalseema Rashtra Samithi |
| Конкан | этнолингвистический состав, кастовая система | Kunbi Sena, организация, представляющая интересы каст кунби |
| Хайдерабад-Карнатака (Северная Карнатака) | экономическая отсталость, дефицит водных ресурсов | Hyderabad Karnataka Janapara Sangharsh Samiti, президент Lakshman Dasti, Uttara Karnataka Horata Samiti (UKHS) |
| Тулу Наду | этнолингвистический состав | Поэт Kayyara Kinhanna Rai, бывший член парламента Ramanna Rai, Kasargod Merger Action Council (Kasaragod Vileeneekarana Kriya Samithi) |
| Конгу Наду | этнолингвистический состав, усиление влияния территории | Bharatiya Janata Party's (BJP) Coimbatore North district, Kongunadu Munnetra Kazhagam (KMK) party, The Kongu Vellalar Gounder caste organization Kongu Vellala Goundergal Peravai |
| Кодагу | этнолингвистический состав | Codava National Council (CNC), Karnataka legislative assembly Speaker K G Bopaiah |
| Барак | этнолингвистический состав, экономическая отсталость | Barak Demand Committee (SBDC) |
| Чакмаленд | этнолингвистический состав, экономическая отсталость | Chakma Autonomous District Council (CADC) |

²² Террористическая организация, запрещенная в Индии

²³ Террористическая организация, запрещенная в Индии. В феврале 2021 г. члены организации сдались правительству штата, а сама организация была расформирована [Assam militant..., 2021].

Продолжение таблицы 9

| Проект штата | Аргументация | Актеры |
|--------------------|--|--|
| Восточный Нагаленд | экономическая отсталость | The Eastern Nagaland Peoples' Organisation |
| Дели | усиление влияния региона, смена статуса | Aam Aadmi Party (AAP) |
| Джамму | этнолингвистический состав, религия, смена статуса | Ikkjutt Jammu |
| Кашмир | этнолингвистический состав, религия, смена статуса | Ikkjutt Jammu |
| Панун Кашмир | этнолингвистический состав, религия | Panun Kashmir (PK) |
| Типраленд | этнолингвистический состав, экономическая отсталость | Tripura Tribal Areas Autonomous District Council (TTAADC), Indigenous People's Front of Tripura (IPFT) |
| Карайкал | усиление влияния региона, экономическая отсталость | Karaiikal Union Territory Struggle Group |
| Пудучерри | усиление влияния региона (смена статуса) | Главный министр Пудучерри |

Аргументы можно объединить в две группы: **экономические** (экономическая отсталость, перенаселенность, дефицит водных ресурсов, усиление влияния территории) и **социальные** (этнолингвистический состав, отличающийся от основного в штате, стремление этнолингвистической группы к идентичности, культурно-историческая обособленность региона или стремление к возвращению исторического региона, пренебрежение правительства к определенным кастам, племенам или религиям).

Последним пунктом анализа проектов штатов стало составление типологии проектов штатов, основанной на социально-экономических и демографических параметрах дистриктов в составе проектов (4)²⁴. Для сравнения проектов новых штатов проведена типология совокупности дистриктов по ряду социально-экономических, демографических и природных характеристик. Для этого использовались такие показатели, как плотность населения, Индекс человеческого

²⁴ Материалы, приведенные в данном разделе, частично опираются на работу соискателя: [Паршина, 2021].

развития, Индекс многомерной бедности, доступ населения к чистой питьевой воде, электрификация домохозяйств и др. Статистические показатели изучены отдельно для каждого дистрикта и для совокупности дистриктов в составе проектов штатов (Таблица 10). Перечень дистриктов, входящих в состав проектов штатов, приведен в приложении С, результаты расчетов – в приложении Т-У.

Таблица 10 – Показатели, использованные для сравнения проектов новых штатов.

| Социально-экономические показатели | | Их оценка в баллах | | | | |
|------------------------------------|--|--------------------|-------------|-------------|-------------|-------------|
| | | 1 | 2 | 3 | 4 | 5 |
| 1 | Плотность населения, чел/км ² | менее 200 | 200-300 | 300-400 | 400-500 | более 500 |
| 2 | Доля городского населения, % | более 60 | 45-60 | 30-45 | 15-30 | менее 15 |
| 3 | Индекс человеческого развития | более 0.601 | 0.501-0.600 | 0.451-0.500 | 0.401-0.450 | менее 0.400 |
| 4 | Доля дистриктов, в которых Индекс многомерной бедности составляет 3,4 и ниже | более 40 | 30-40 | 20-30 | 10-20 | менее 10 |
| 5 | Доля зарегистрированных каст и племен в населении, % | менее 10 | 10-20 | 20-30 | 30-40 | более 40 |
| 6 | Доля безработных, % | менее 4 | 4-6 | 6-8 | 8-10 | более 10 |
| | Обеспеченность важнейшими природными ресурсами | 1 | 2 | 3 | 4 | 5 |
| 7 | Доля домохозяйств, имеющих доступ к питьевой воде, % | более 70 | 60-70 | 50-60 | 40-50 | менее 40 |
| 8 | Залесенность, % | более 40 | 30-40 | 20-30 | 10-20 | менее 10 |
| 9 | Производство основных с/х культур, кг/чел (в год) * | более 700 | 500-700 | 300-500 | 100-300 | менее 100 |
| 10 | Запасы подземных вод, доступных к использованию (млн. м ³) | более 7 | 5,1-7 | 3,1-5,0 | 1-3 | менее 1 |

Продолжение таблицы 10

| | Инфраструктура | 1 | 2 | 3 | 4 | 5 |
|----|--|----------|---------|---------|---------|----------|
| 11 | Доля электрифицированных домохозяйств, % | более 70 | 60-70 | 50-60 | 40-50 | менее 40 |
| 12 | Относительная густота дорожной сети с учетом размеров территории и численности населения: $D_{тН} = \frac{L}{\sqrt{S \cdot N}}$ (2016-17) | более 10 | 8.0-9.9 | 5.0-7.9 | 2.0-4.9 | менее 2 |
| 13 | Количество городов с населением более 500 000 чел. | более 6 | 5-6 | 3-4 | 1-2 | 0 |

*усредненные данные за 5 лет

Показатели разделены на три блока – социально-экономические, природные ресурсы, инфраструктура; они отражают наиболее важные проблемы развития регионов. Индексы человеческого развития и многомерной бедности выбраны в связи с их комплексностью; рассчитаны классические показатели, прямо влияющие на уровень и качество жизни населения (такие, как доля городского населения, безработица и плотность населения), а также важный для Индии показатель доли зарегистрированных каст и племен в населении. Показатели из блоков обеспеченности ресурсами и инфраструктуры также выбраны как влияющие на качество жизни населения. В зависимости от типа показателя посчитана сумма, среднее арифметическое, доля или проведен расчет по формуле для каждого показателя для совокупности дистриктов, что позволяет ранжировать проекты штатов от районов с наиболее благополучной обстановкой к районам с самой напряженной.

Максимальное количество баллов, которое может получить территория, составляет 65; минимальное – 13. При сравнении проектов по всем характеристикам 22 из них получили более 40 баллов из 65 возможных²⁵, что

²⁵ Несколько проектов новых штатов и союзных территорий не исследованы в связи с особенностями территории или нецелесообразностью сравнения с другими проектами – это Чакмаленд (который соответствует площади меньше одного дистрикта), Панун Кашмир и

говорит о низком уровне социально-экономического развития и качестве жизни населения в дистриктах этих проектов штатов. Результат сравнения проектов новых штатов по ряду характеристик показал, что большинство из них – отсталые территории, которые стремятся к социально-экономическому развитию и повышению качества и уровня жизни населения. Чтобы сравнить, как соотносятся проекты штатов с типами существующих штатов (определенных в главе 2) и выяснить соотношение аргументации проектов с типологией, был проведен анализ проектов по трем группам штатов, их аргументации и полученных баллов по типологии проектов (Таблицы 11-13).

Таблица 11 – Аргументы за создание проектов новых штатов в 1 группе по типологии штатов и количество баллов по типологии проектов штатов.

| Аргумент Проект | Экономическая отсталость | Этнолингв. состав | Касты, племена, религии | Дефицит водных ресурсов | Усиление влияния региона | Баллы |
|------------------------------|-----------------------------|----------------------|-------------------------------|-------------------------------|--------------------------------|-------|
| Группа I. Махараштра (Запад) | | | | | | |
| Видарбха | + | | | + | | 30 |
| Маратхвада | + | | | + | | 31 |
| Конкан | | + | + | | | 29 |
| Группа I. Андхра-Прадеш (Юг) | | | | | | |
| Раяласима | + | | | | | 34 |
| Утгарандхра | + | | | | | 41 |
| Группа I. Тамилнад (Юг) | | | | | | |
| Конгу Наду | | + | | | + | 35 |

Из первой группы благоприятных штатов проекты новых штатов выдвигаются в дистриктах Махараштры, Андхра-Прадеша и Тамилнада (Западный и Южный Зональные советы). Видарбха и Маратхвада в южной и восточной части

Типраленд (границы не совпадают с границами дистриктов), Дели (соответствует одному городу).

штата Махараштра основаны на аргументах: экономическая отсталость, дефицит водных ресурсов. Конкан, соответствующий прибрежным дистриктам Махараштры, Гоа и Карнатаки, аргументируется этнолингвистическим составом населения и пренебрежением правительства к кастам кунби. Конгу Наду в северо-западной части штата Тамилнад и южных дистриктах Карнатаки обосновывается этнолингвистическим составом и стремлением к усилению влияния региона. Уттарандхра и Раяласима, соответствующие двум регионам южного штата Андхра-Прадеш, аргументируются только экономической отсталостью. Наибольшие баллы по типологии проектов в этой группе получили проекты Уттарандхра (41), Конгу Наду (35) и Раяласима (34), меньше всего баллов – Конкан (29), Видарбха (30) и Маратхвада (31) (Таблица 11).

Во второй группе условно благоприятных штатов проекты новых штатов выдвигаются во всех штатах – в Раджастхане (Северный зональный совет), Мадхья-Прадеше (Центральный зональный совет), Западной Бенгалии (Восточный зональный совет), Гуджарате (Западный зональный совет) и Карнатаке (Южный зональный совет). Проекты штатов Махакошал (Мадхья-Прадеш) и Мару-Прадеш (пустынная часть Раджастхана) аргументируются экономической отсталостью, Бунделкханд, Багелкханд и Малва (все три проекта – в центральной части штата Мадхья-Прадеш) – экономической отсталостью, этнолингвистическим составом и культурно-исторической обособленностью региона, Гондвана (восточная часть Мадхья-Прадеша) – экономической отсталостью, этнолингвистическим составом и пренебрежением правительства к зарегистрированным племенам, Виндхья-Прадеш (на севере штата Мадхья-Прадеш) – экономической отсталостью и культурно-исторической обособленностью региона, Горкхаленд (север Западной Бенгалии) и Тулу Наду (в южной части Карнатаки) – этнолингвистическим составом, Камтапур (север Западной Бенгалии) – этнолингвистическим составом и культурно-исторической обособленностью региона. В Гуджарате аргументами за создание нового штата Бхилистан (восточная часть Гуджарата) выступает этнолингвистический состав и пренебрежение правительства к зарегистрированным кастам, Саураштры (полуостров Катхиявар) –

этнолингвистический состав, культурно-историческая обособленность региона и дефицит водных ресурсов, за создание штата Кач (север Гуджарата) – этнолингвистический состав, культурно-историческая обособленность региона. Проекты новых штатов Хайдерабад-Карнатака (северо-восточная часть Карнатаки) и Северная Карнатака (север Карнатаки) аргументируются экономической отсталостью и дефицитом водных ресурсов, Кодагу (юг Карнатаки) – этнолингвистическим составом и культурно-исторической обособленностью региона. Наибольшие баллы по типологии в этой группе получили проекты Багелкханд (49), Виндхья-Прадеш (47) и Камтапур (45), меньше всего баллов – Саураштра (29), Кодагу (31), Тулу Наду и Мару-Прадеш (по 33 балла) (Таблица 12).

Таблица 12 – Аргументы создания проектов новых штатов во 2 группе по типологии штатов и количество баллов по типологии проектов штатов.

| Аргумент Проект | Экономическая отсталость | Этнолингв. состав | Касты, племена, религии | Культурно-историческая обособленность | Дефицит водных ресурсов | Баллы |
|---------------------------------------|--------------------------|-------------------|-------------------------|---------------------------------------|-------------------------|-------|
| Группа II. Раджастхан (север) | | | | | | |
| Мару Прадеш | + | | | | | 33 |
| Группа II. Мадхья-Прадеш (центр) | | | | | | |
| Бунделкханд | + | + | | + | | 43 |
| Багелкханд | + | + | | + | | 49 |
| Гондвана | + | + | + | | | 42 |
| Махакошал | + | | | | | 43 |
| Малва | + | + | | + | | 41 |
| Виндхья-Прадеш | + | | | + | | 47 |
| Группа II. Западная Бенгалия (восток) | | | | | | |
| Горкхаленд | | + | | | | 44 |
| Камтапур | | + | | + | | 45 |

Продолжение таблицы 12

| Группа II. Гуджарат (запад) | | | | | | |
|---|---|---|---|---|---|------------|
| Саураштра | | + | | + | + | 29 |
| Кач | | + | | + | | 36 |
| Бхилистан | | + | + | | | 36 |
| Группа II. Карнатака (юг) | | | | | | |
| Хайдерабад-Карнатака (Северная Карнатака) | + | | | | + | 36 (32) |
| Тулу Наду | | + | | | | 33 |
| Кодагу | | + | | + | | 31 |

В третьей группе неблагоприятных штатов проекты новых штатов выдвигаются в штатах Одиша, Бихар, Джаркханд (Восточный зональный совет), Ассам, Нагаленд, Мегхалая, Манипур (Северо-Восточный зональный совет), Уттар-Прадеш (Центральный зональный совет). Проекты новых штатов и союзных территорий Косал (западная Одиша), Бодоленд, Карби Англонг, Барак (Ассам), Димараджи (Ассам, Нагаленд), Митхила (Бихар, Джаркханд), Семанчал (Бихар) и Гароленд аргументируются экономической отсталостью и этнолингвистическим составом. Аргументами за создание штатов Авадх и Харит-Прадеш (западная и центральная части штата Уттар-Прадеш) выступает этнолингвистический состав и перенаселенность, а штатов Пурванчал и Бходжпур (восточная часть штата Уттар-Прадеш и западная часть штата Бихар) – этнолингвистический состав, экономическая отсталость и перенаселенность. Единственный аргумент за создание Восточного Нагаленда – экономическая отсталость, а за создание нового штата Кукиленд (горные территории Манипура) – экономическая отсталость, этнолингвистический состав и религиозный состав населения. Наибольшие баллы по типологии в этой группе получили проекты Митхила и Косал (по 52 балла), Барак, Семанчал и Авадх (по 49 баллов) и Пурванчал (47), меньше всего баллов –

проекты Харит-Прадеш (34), Восточный Нагаленд и Димараджи (по 43 балла) и Кукиленд (44) (Таблица 13).

Таблица 13 – Аргументы создания новых штатов в 3 группе по типологии штатов и количество баллов по типологии проектов штатов.

| Аргумент \ Проект | Экономическая отсталость | Этнолингв. состав | Касты, племена, религии | Перенаселенность | Баллы |
|--|--------------------------|-------------------|-------------------------|------------------|-------|
| Группа III. Одиша (восток) | | | | | |
| Косал | + | + | | | 52 |
| Группа III. Ассам (северо-восток) | | | | | |
| Бодоленд | + | + | | | 46 |
| Димараджи | + | + | | | 43 |
| Карби Англонг | + | + | | | 40 |
| Барак | + | + | | | 49 |
| Группа III. Утгар-Прадеш и Бихар (центр, восток) | | | | | |
| Авадх | | + | | + | 49 |
| Харит-Прадеш | | + | | + | 34 |
| Пурванчал | + | + | | + | 47 |
| Бходжпур | + | + | | + | 46 |
| Группа III. Бихар и Джаркханд (восток) | | | | | |
| Митхила | + | + | | | 52 |
| Семанчал | + | + | | | 49 |
| Группа III. Нагаленд (северо-восток) | | | | | |
| Восточный Нагаленд | + | | | | 43 |
| Группа III. Мегхалая (северо-восток) | | | | | |
| Гароленд | + | + | | | 46 |
| Группа III. Манипур (северо-восток) | | | | | |
| Кукиленд | + | + | + | | 44 |

Таким образом, можно выделить 11 сочетаний аргументов, на которых основаны проекты новых штатов, они распределяются следующим образом. В

Северном совете 1 проект аргументируется только экономической отсталостью и еще 3 – этнолингвистическим составом и пренебрежением к кастам или религиям. Также в этом совете предлагается к созданию несколько административных единиц, аргументом за создание которых можно определить смену статуса текущей административной единицы (4 проекта). В проектах штатов Центрального, Восточного и Северо-Восточного зональных советов наиболее часто сочетаются следующие аргументы за создание новых штатов: экономическая отсталость + этнолингвистический состав (11 проектов), 3 проекта обосновываются сочетанием аргументов экономической отсталости, этнолингвистического состава и исторической обособленности, 2 проекта – сочетанием аргументов экономической отсталости, этнолингвистического состава и перенаселенности, еще в 2 проектах – сочетание этнолингвистического состава и перенаселенности. 2 проекта в этих советах характеризуются сочетанием экономической отсталости, этнолингвистического состава и пренебрежения к кастам или религиям, и 1 проект – сочетанием экономической отсталости и исторической обособленности региона. 1 проект в Восточном совете аргументируется только этнолингвистическим составом, 1 – этнолингвистическим составом и исторической обособленностью. В Южном и Западном совете наиболее распространенное сочетание аргументов – экономическая отсталость и дефицит водных ресурсов (3 проекта), аргументами за 2 проекта выступают этнолингвистический состав и историческая обособленность, в 2 проектах только один аргумент – экономическая отсталость; аргументом за 1 проект выступает этнолингвистический состав, историческая обособленность и дефицит водных ресурсов, за 1 проект – только этнолингвистический состав. 1 проект аргументируется этнолингвистическим составом и пренебрежением к кастам, 1 – этнолингвистическим составом и усилением влияния территории, и 1 – экономической отсталостью и усилением влияния территории. При объединении и классификации результатов балльной оценки, соотнесения проектов штатов с типами штатов и анализа аргументации можно выделить 6 следующих типов проектов штатов (Рисунок 31):

1) расположенные в северной, западной и южной частях страны на территории благоприятных и условно благоприятных штатов, основанные на экономических аргументах и набравшие по балльной оценке от 30 до 35 баллов – Видарбха, Маратхвада, Раяласима, Конгу Наду, Мару-Прадеш (экономические-I, до 35 баллов);

2) расположенные в южной, центральной и северо-восточной частях страны на территории всех типов штатов, основанные только на экономических аргументах и набравшие по балльной оценке от 41 до 43 баллов: Уттарандхра, Махакошал, Восточный Нагаленд (экономические-II, 41-43 балла);

3) расположенные в южной и западной частях страны на территории благоприятных и условно благоприятных штатов, основанные на социальных аргументах и получившие по балльной оценке от 29 до 35 баллов – Конкан, Тулу Наду, Кодагу (социальные-I, до 35 баллов);

4) расположенные в западной и восточной частях страны на территории условно благоприятных штатов, основанные на социальных аргументах и получившие по балльной оценке от 36 до 45 баллов – Кач, Бхилистан, Горкхаленд, Камтапур (социальные-II, 36-45 баллов);

5) расположенные в южной, центральной и западной частях страны на территории условно благоприятных и неблагоприятных штатов, основанные и на экономических, и на социальных аргументах, получившие по балльной оценке от 29 до 36 баллов – Саураштра, Хайдерабад-Карнатака, Северная Карнатака, Харит-Прадеш (экономические и социальные-I, 29-36 баллов);

б) расположенные в центральной, северо-восточной и восточной частях страны на территории неблагоприятных штатов, основанные и на экономических, и на социальных аргументах, получившие по балльной оценке более 40 баллов – Бунделкханд, Багелкханд, Гондвана, Малва, Виндхья-Прадеш, Косал, Бодоленд, Димараджи, Карби Англонг, Барак, Авадх, Пурванчал, Бходжпур, Митхила, Семанчал, Гароленд, Кукиленд (экономические и социальные-II, 40-52 балла).

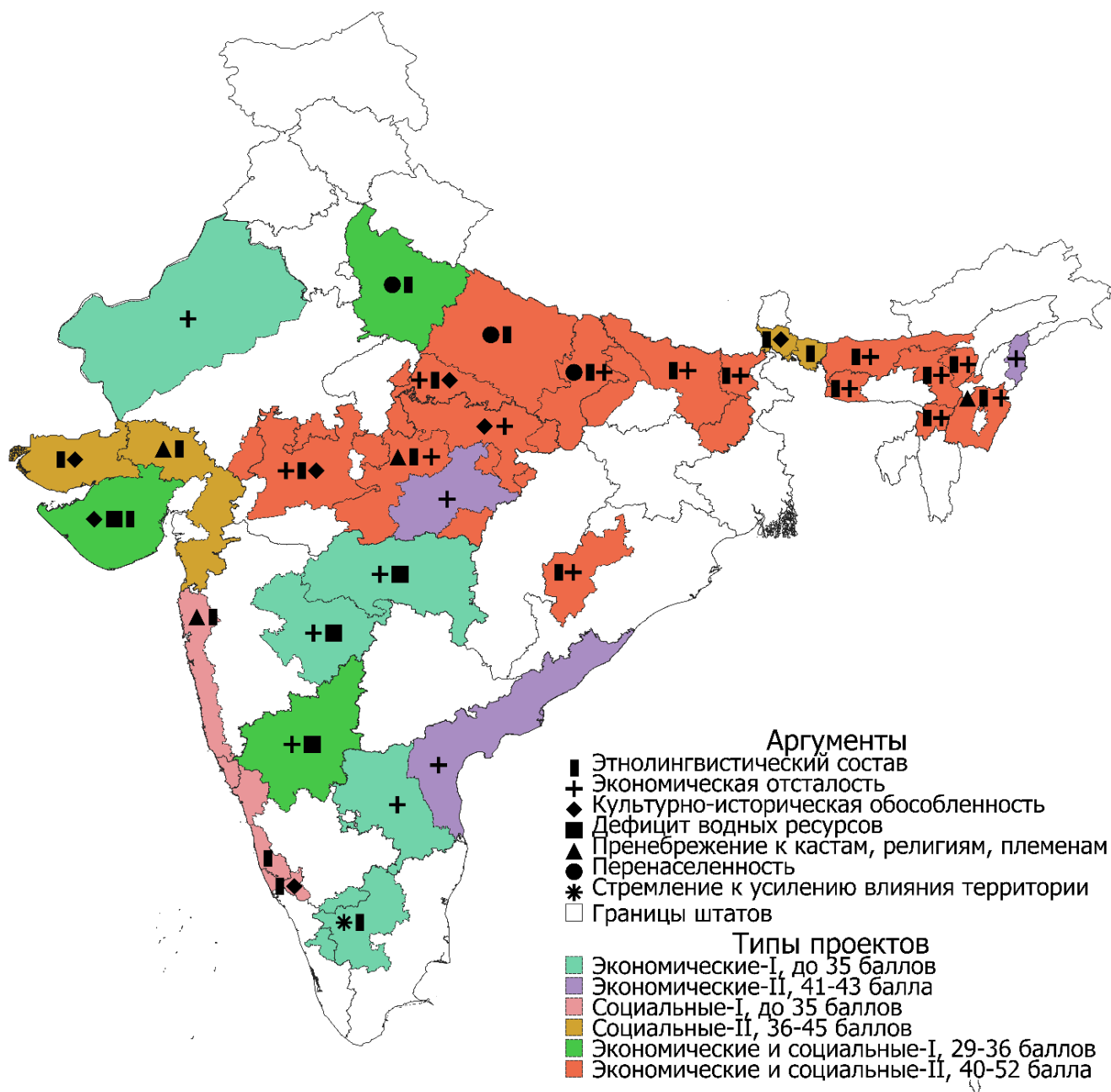


Рисунок 31 – Аргументы в проектах штатов и типы, к которым они были отнесены по типологии. Составлено автором.

Первый тип характерен для западной, северной и южной частей страны, второй – для южной, центральной и северо-восточной, третий – западной и южной, четвертый – восточной, пятый – западной, южной, центральной, шестой – центральной, восточной и северо-восточной. В следующем разделе подробнее рассматриваются проекты штатов и кратко характеризуются движения за их создание.

3.2. География проектов новых штатов, анализ их генезиса и связи с районами социально-экономической отсталости²⁶

В данном разделе предпринимается попытка охарактеризовать проекты более подробно и проанализировать аргументы за их создание, что удобно делать по Зональным советам. В Северном Зональном совете активисты за создание штата Мару-Прадеш считают, что необходимо обратить внимание на пустынную часть штата, где предлагается строительство ирригационных сооружений и развитие промышленного производства [Rajasthan..., 2018], так как в этом районе нет крупных предприятий и слабо развита инфраструктура [Cluster List]. Для привлечения внимания населения и правительства активисты проводят в районе необычные акции, такие, как, например, забеги на верблюдах [Camels rally..., 2009]. Предполагается, что выделение Мару-Прадеш из Раджастхана необходимо для экономического развития района и удобства управления, поскольку сам штат является крупнейшим по площади в Индии. Требование о предоставлении статуса штата сопровождается лозунгом «Маленький штат – развитый штат!» [Maru Pradesh. Small state; Breaking India..., 2019]. Активисты движения утверждают, что регионы Биканер и Джодхпур еще в момент создания штата Раджастхан выступали против создания такого большого штата, то есть движение существует с 50-х гг. XX века.

Вдоль Раджастхана проходит «Золотой четырехугольник» [Дмитриев, 2014] – главный экономический коридор Индии, но он не включает дистрикты Мару-Прадеша, на территории которого нет ни одного крупного промышленного района (приложение Ф). Население в дистриктах, предлагаемых включить в состав нового штата, составляет 23 млн. чел., а площадь нового штата составит 186 км². ИЧР в этой части штата немного ниже, чем в среднем в Раджастхане, регион хуже обеспечен чистой питьевой водой и электрификацией (приложение Х). Характерная особенность проекта Мару-Прадеш в составе Раджастхана – его

²⁶ Содержание данного раздела частично опирается на статью соискателя [Паршина, 2018].

суровые климатические и физико-географические условия; его создание – это отделение наиболее засушливой пустынной периферийной части штата.

Проекты новых штатов и союзных территорий Джамму, Кашмир и Панун Кашмир, движения за которые вновь активизировались в 2020 г., призваны стабилизировать ситуацию в регионе, расположенном в центре «дуги нестабильности», где сходятся границы Индии, Пакистана, Китая, Афганистана и Таджикистана и три религии – ислам, индуизм и буддизм [Горохов, 2003]. Часть всей территории бывшего штата Джамму и Кашмир оспаривают Пакистан и Индия, часть – Китай и Индия. В 2019 г. были образованы союзные территории Джамму и Кашмир и Ладакх, что можно рассматривать как успех активистов Ладакха, которые добивались этого статуса несколько десятилетий [Trifurcation Of Jammu..., 2019]. В Джамму более 40% населения говорит на догри, в Кашмире более 75% – на кашмири. Большая часть населения Джамму – индуисты, Кашмира – мусульмане; Панун Кашмир – проект штата для этнорелигиозной кастовой группы кашмирских пандитов, большая часть которых живет в соседних штатах. Правительство Индии оказывает поддержку кашмирским пандитам, желающим вернуться на родину, но, пока конфликт не решен, едва ли стоит ожидать активного участия представителей этой касты в программе репатриации [Cabinet approves..., 2015].

Наибольшее количество проектов новых штатов выдвигается в штатах Центральной Индии – в Уттар-Прадеше и Мадхья-Прадеше. Изучение индийских новостных источников позволило определить, что основной аргумент разделения Уттар-Прадеша на несколько меньших частей заключается в неудобстве управления этим огромным перенаселенным штатом. Население Уттар-Прадеша в 2011 г. составляло 199 млн. чел., что делает штат крупнейшей по численности населения административной единицей в мире; плотность населения в некоторых районах превосходит 1200 чел. км² (приложение X). Проекты новых штатов на территории Уттар-Прадеша связаны с очевидной необходимостью модернизации АТД, к тому же регионы штата отличаются разнородностью, прослеживается четкая граница между ними. Западная часть Уттар-Прадеша, Харит-Прадеш,

включающий 27 дистриктов – наиболее развитый район штата, так как большое влияние его развитие оказывает столичный регион и развитые соседние штаты Харьяна и Пенджаб. Крупнейший город и предполагаемая столица Харит-Прадеша – один из крупнейших городов штата Агра. Центральная часть Уттар-Прадеша Авадх – «средний» район, включающий 25 дистриктов штата, предполагаемая столица нового штата – действующая столица Уттар-Прадеша Лакхнау. Для восточной, наиболее отсталой части Уттар-Прадеша и западной части Бихара, которую предлагается включить в состав новых штатов (Пурванчал и Бходжпур), характерны самая высокая плотность населения (1100 чел. на км² в Пурванчале и 1213 чел. на км² в Бходжпуре). Один из крупнейших городов этого региона – Варанаси, который предлагается назначить столицей и того, и другого проекта.

Все проекты также аргументируются и этнолингвистическим составом населения, но в половине случаев он не может рассматриваться как весомый аргумент, так как в Авадхе на диалекте хинди авадхи говорят всего 4,4 % населения, а диалект хинди брадж бхаша выступает вторым по распространенности всего в двух дистриктах Харит-Прадеша Агра и Матхура [Census, 2011]. В Бходжпуре и Пурванчале одним из аргументов выдвигают стремление получить статус штата для носителей бходжпури. Пока этот язык не имеет официального статуса ни в одном штате Индии, его самостоятельность также ставится под сомнение некоторыми лингвистами, которые классифицируют его как диалект хинди [Mishraa D., Valib K., 2011].

Мадхья-Прадеш – один из отстающих штатов Индии, который отличается слабо развитой инфраструктурой, высоким уровнем бедности, но обладает значительными запасами природных ресурсов. В 2000 г. из штата был выделен новый штат Чхаттисгарх, но оба штата по-прежнему остаются одними из самых отсталых в стране. Характерные особенности штата по сравнению с Уттар-Прадешем – это расположение на возвышенностях и плато, в отличие от равнинного Уттар-Прадеша, наличие значительных запасов минеральных и лесных ресурсов, в отличие от Уттар-Прадеша, главным природным богатством которого являются водные ресурсы. Еще одно важное отличие Мадхья-Прадеша – это

исторически сложившаяся раздробленность территории: в этой части страны в колониальную эпоху было расположено множество отдельных небольших княжеств и провинции Британской Индии. Также особенностью штата в сравнении с соседним Уттар-Прадешем является более высокий процент представителей зарегистрированных каст и племен в населении (36,7%). Это один из самых высоких показателей в Центральной Индии: выше только в соседнем Чхаттисгархе (43,4%).

Багелкханд – один из самых экономически отсталых проектов штатов, который характеризуется самой низкой долей городского населения (крупнейший город и предполагаемая столица – Сатна, 282 тыс. чел.), самой высокой долей зарегистрированных каст и племен в населении, наименьшей долей домохозяйств, имеющих доступ к питьевой воде и самым низким уровнем электрификации даже по сравнению с соседними проектами штатов Виндхья-Прадеш и Бунделкханд (приложение Ф). Язык багели, на котором говорит 2,7 % населения Багелкханда, классифицируется как диалект хинди и официального статуса не имеет [Census, 2011].

Проект нового штата Виндхья-Прадеш основан на требовании вернуть территории статус штата. За возвращение статуса штата Винхья-Прадешу выступает, например, Нараян Трипати, член законодательного собрания штата Мадхья-Прадеш (БДП) [Demand for separate Vindhya..., 2020]. Границы Виндхья-Прадеша на территории Мадхья-Прадеша почти полностью совпадают с проектом штата Бунделкханд, движение за создание которого существует с 1960-х годов. Несмотря на богатство минеральными ресурсами, Бунделкханд – один из наиболее отсталых регионов страны, население которого страдает от нищеты [Buzzing..., 2018]. В этом районе периодически проводятся акции в поддержку создания новых штатов, проводимые организацией Bundeli Samaj (Общество бундели) [250 people..., 2018]. Также в дистриктах, входящих в состав проекта, почти 23% населения говорят на бундели (классифицируется как диалект хинди) [Census, 2011].

Проект штата Гондвана включает почти половину дистриктов Мадхья-Прадеша. Гондвана – самая «зеленая» часть штата, в этой части сконцентрирована значительная часть запасов лесных ресурсов, также в этой части штата сосредоточена большая часть полезных ископаемых штата, среди которых железная руда, золото, медь, марганец и др. Требование о создании штата Гондвана появилось в 1956 г., когда части Центральных провинций и Берар были разделены на Махараштру и Мадхья-Прадеш, оставив в этой части штата т.н. «племенной пояс». Язык гондов – дравидийский, а не индоарийский, как официальный в Мадхья-Прадеше язык хинди, а сам народ отнесен к зарегистрированным племенам [Census, 2011], однако в дистриктах, включаемых в состав проекта, всего 3,1% населения говорят на этом языке. В некоторых источниках в состав штата включается часть Чхаттисгарха и Одиши; также носители этого языка проживают в Андхра-Прадеше и Телингане. В нашем исследовании проект рассматривается в границах Мадхья-Прадеша, поскольку не удалось определить границы проекта в соседних штатах. За права гондов и за создание нового штата выступает политическая организация Gondwana Ganatantra Party, которая утверждает, что из-за принадлежности к зарегистрированным племенам правительство не обращает должного внимания на развитие регионов штата [Why demand..., 2014].

Проект штата Махакошал отличает от соседних проектов самая высокая доля зарегистрированных каст и племен – 44,5 (больше, чем в Гондване, которую предлагается создать для представителей этого слоя населения, хотя стоит учитывать, что этот район включает меньшее количество дистриктов). Регион включает 8 дистриктов штата, крупнейший город на его территории – Джабалпур.

Все штаты Восточного Зонального совета характеризуются неблагоприятной социально-демографической обстановкой. В штатах совета низкий уровень жизни населения, ИЧР, тяжелая экологическая обстановка и сложная экономическая ситуация, высокая численность и плотность населения, в этой части страны располагаются беднейшие штаты страны Чхаттисгарх, Джаркханд и Одиша; доля городского населения во всех проектах штатов менее 13% (приложение X).

Митхила, соответствующая 19 дистриктам Бихара и 6 дистриктам Джаркханда – древнейший исторический регион, известный с ведийского периода. Результаты переписи населения показывают, что майтхили является самым распространенным языком только в 5 дистриктах Бихара, а в остальных он не занимает даже второго места по числу носителей [Census, 2011]. При этом Митхила – один из наиболее обсуждаемых проектов новых штатов. Активисты, которые выступают за создание Митхилы, утверждают, что правительство штата обращает недостаточно внимания на развитие региона, также утверждается [Кампания..., 2022], что движение за создание штата Митхила существует еще с 1952 г. С 2015 г. в регионе действует Студенческий союз Митхилы, который занимается защитой прав населения, говорящего на майтхили, несмотря на то что у носителей майтхили уже есть «свой» штат, и этот язык имеет официальный статус в Джаркханде. Этот проект поддерживается рядом партий, как специально зарегистрированных для цели продвижения проекта штата, (Akhil Bharitya Mithila Party), так и отдельными политиками-членами крупных партий: например, главный министр штата Бихар и глава партии Джаната Дал Нитиш Кумар выступал за образование штата Митхила из Бихара в рамках предвыборной кампании [Mithila will prosper..., 2015]. В 2013 г. была создана политическая организация Митхила Раджья Нирман Сена (Mithila Rajya Nirman Sena), которая в 2021 г. начала программу, названную «Путешествие эпохи Возрождения Митхилы». Цель программы – пропаганда идеи создания нового штата и объединение майтхилиязычного населения под лозунгами «Возьмите жизнь или дайте жизнь» и «Майтхили в переписи и Митхила в Конституции». Также в разные годы в поддержку Митхилы выступали отдельные политики-члены партии Джаната Дал [JD (U) поддерживает..., 2008], лидеры Законодательного совета Бихара в разные годы [Give statehood..., 2018].

Проект штата Семанчал, включающий 4 дистрикта Бихара, также провозглашается как этнолингвистический штат для населения, говорящего на майтхили. Ни в одном из дистриктов, входящих в состав Семанчала, этот язык не оказался ни первым, ни вторым по распространенности. Семанчал соответствует региону Пурния, который является одним из наиболее отсталых в социально-

экономическом отношении районов Бихара. Одним из основоположников идеи о создании этого штата называют Моххамеда Таслимуддина (1943–2017), политического деятеля Бихара и члена в настоящее время непопулярной в Индии партии Раштрия Джаната Дал [Now, fresh..., 2009].

Проекты штатов в Западной Бенгалии – небольшие по площади территории в северной части штата, границы которых совпадают. Дистрикты, входящие в состав проектов, хорошо обеспечены природными ресурсами, в них развито сельское хозяйство и промышленность. Горкхаленд – проект нового штата для гуркхов, которые не представляют один народ: они говорят на непальском языке, и их объединяет то, что с XIX в. их принимали в добровольцы в войска Великобритании [Wenner, 2015]. На непальском языке в районе говорят чуть больше миллиона человек (16,1% населения). В двух дистриктах из четырех первым по распространенности языком выступает бенгальский, в двух – непальский. Горкхаленд требует получения статуса штата с 1980-х гг., несмотря на то что территория получила статус автономного района в 1988 г. (Совет горных гуркхов Дарджиллинга), проект штата продолжает активно продвигаться, и отличается радикальными настроениями. Например, в 2017 г. была проведена 100-дневная забастовка, которая сопровождалась беспорядками и поджогами; в ходе забастовки протестующие пытались сжечь Дарджилинг-Гималайскую железную дорогу [GJM ends, 2017]. Крупнейший город в этом районе – Силигури, важнейший транспортный узел этой части штата, расположенный в коридоре Силигури²⁷, важном в стратегическом отношении.

Камтапур – один из немногих примеров среди проектов штатов, основной идеей которого является сохранение культурно-исторической и языковой идентичности. С административно-территориальной точки зрения Камтапур занимает почти ту же территорию, что и Горкхаленд, но в качестве официального языка здесь предлагается раджбханси (раджбанси), на котором говорят всего 3,7% населения. До XIII в. район представлял собой независимое королевство Камарупа,

²⁷ Узкий коридор, соединяющий северо-восточные штаты с основной Индией, также называемый «куриное горлышко».

которое в период Британской империи было присоединено к Бенгальскому президентству. В результате, по мнению сторонников движения, была утеряна уникальная культура раджбханси, центром которой был Камтапур. В обоих дистриктах в составе Камтапура первым по распространенности языком выступает бенгальский, второй язык в одном дистрикте – непальский, в другом – раджбхангси. В некоторых источниках этот проект также включает несколько дистриктов Ассама, и в таких границах он частично совпадает с Бодолендом [Assam: Koch-Rajbongshis..., 2019].

Одиша – один из беднейших штатов, обладающий значительными запасами природных ресурсов, в этом штате высокая доля населения за чертой бедности, низкий ИЧР (приложение Ц). Особенность штата – высокая доля зарегистрированных каст и племен в населении (40%). На территории Одиши предлагается к созданию новый штат Косал из 6 дистриктов, одним из аргументов выступает этнолингвистический состав населения – на языке самбалпури (косли) в дистриктах, составляющих проект штата, говорят 32,2% населения (язык классифицируется как диалект одии) [Kumar, 2021; Census, 2011].

В 2007 г. в Одише было создано политическое движение Косал Кранти Дал (Kosal Kranti Dal) [Regional party..., 2007], лидеры которой периодически проводят митинги для распространения информации об идее создания штата [Activists demand..., 2017]. Также в регионе созданы организации Western Odisha Yuva Manch (WOYM), Молодежный координационный комитет Косала (KYCC), Государственный координационный комитет Косала и др. В дистриктах Косала низкий ИЧР (0,489), в половине дистриктов ИМБ выше 3,4. Высока доля зарегистрированных каст и племен (41,9%), очень низкая обеспеченность питьевой водой – 13,4%, в районе слабо развита инфраструктура. Однако стоит обратить внимание, что в остальных дистриктах Одиши те же показатели ненамного выше, а в некоторых – еще ниже.

Все штаты Северо-Восточной Индии – небольшие по площади и численности населения, в них слабо развита инфраструктура; важная особенность региона –

очень высокая доля зарегистрированных племен в населении. Северо-Восток – один из наиболее сложных районов Индии, проекты новых штатов которого заслуживают отдельного подробного исследования; в данном исследовании лишь затронуты некоторые аспекты проблем района. В штатах этой части страны наиболее сложная лингвистическая обстановка: в некоторых официальным языком до сих пор остается только английский, в остальных – один из местных языков. Все проекты новых штатов в этом районе аргументируются этнолингвистическим составом населения, и все предлагаемые языки относятся к тибетско-бирманской языковой группе. Еще одна важная особенность региона – значительная доля христиан в населении [Census, 2011]; один из проектов можно объяснить стремлением религиозной группы к идентификации.

В данном исследовании основное внимание уделено проектам новых штатов на территории Ассама, Нагаленда, Манипура и Мегхалаи – Бодоленду, Димараджи, Бараку, Карби Англонгу, Кукиленду, Гароленду, Восточному Нагаленду. Во всех проектах, кроме Восточного Нагаленда, аргументом за создание выступает этнолингвистический состав населения. Однако только в Гароленде и Карби Англонге более 60% населения говорят на провозглашаемых официальных языках нового штата гаро и карби. Даже при сравнении территорий проектов штатов отдельно от существующих штатов языки куки, бодо и димаса не являются наиболее распространенными в соответствующих районах.

Бодоленд – это наиболее известное из современных движений за создание нового штата. В тех дистриктах, которые предлагаются в качестве нового штата Бодоленда, на языках бодо говорит менее 10% населения [Census, 2011], всего в 3 дистриктах этот язык – первый по распространенности. В результате борьбы вооруженной группы «Тигры освобождения Бодоленда» в 2003 г. территория получила особый статус «Территориальный Автономный Округ Бодо» [Яковлев, 2014], который включает не все дистрикты, которые предлагается включить в состав нового штата. На языке бодо в Бодоленде говорят менее 10% населения (9,6%, или 1,2 млн. чел.) [Census, 2011], в этой части штата бодо выступает первым по распространенности лишь в трех дистриктах. Основным аргументом

предоставления статуса штата для Бодоленда, как и в остальных проектах новых штатов в Северо-Восточной Индии, озвучивается этнолингвистический принцип, но движение возникло скорее в результате недовольства тем, что правительство Ассама не уделяет достаточного внимания развитию региона – район характеризуется слаборазвитой инфраструктурой [Census, 2011].

Мегхалая – небольшой по площади штат (22429 км²), разделенный между тремя группами народов – гаро, джантия и кхаси, у каждого из которых были свои независимые политические образования до появления британцев в регионе. При этом языки кхаси и джантия относятся к австроазиатской языковой семье, а гаро – к тибето-бирманской, народы гаро и кхаси исповедуют христианство. Проект нового штата Гароленд – разделение штата на две почти равные части. Гароленд, включающий 5 дистриктов Мегхалаи, представляет собой одну из трех географических областей штата: самую низкую часть плато Шиллонг. Стоит отметить, что, помимо предоставления статуса автономного района, язык гаро (78,1% населения, 847,1 тыс.чел.) в Мегхалае уже имеет статус официального. В Гароленде действует организация Garo Hills State Movement Committee, организующая периодические митинги в поддержку создания нового штата [Demand for Garoland ..., 2022; Tribal Garos..., 2017; Demand for bifurcating..., 2021; Demand for 'Garoland' and separate..., 2021].

Население крупнейшего города в 11 дистриктах Манипура, составляющих проект штата Кукиленд, составляет 27 тыс. чел., городское население здесь составляет 8,6%, в нескольких дистриктах городское население отсутствует. В районе очень низкая доля домохозяйств, имеющих доступ к чистой питьевой воде – всего 23,5%, и низкая доля электрифицированных домохозяйств – 55,3%. Кукиленд – область проживания представителей куки-чинских народов, говорящих на языке куки сино-тибетской семьи в штате Манипур. Провозглашаемый язык куки (2,6%, 33,8 тыс. чел.) не имеет официального статуса в Манипуре, но признание его официальным может привести к возникновению конфликтов со стороны представителей других языковых групп, которых в штате насчитывается

более 30 [Census, 2011]. При этом сам язык куки не выступает ни первым, ни вторым по распространенности языком в дистриктах района, 4 из 9 наиболее распространенных языков относятся к куки-чинской языковой группе. Манипур отличается нестабильной политической ситуацией, различные движения против правительства Индии активны здесь с 1970-х гг. [Баранов, 2003]. До появления британцев Манипур был отдельным королевством, в связи с чем штат характеризуется уникальной культурой и социальной структурой. В центре штата расположена равнина, разделенная на 5 дистриктов, вокруг нее – 10 горных дистриктов, которые и представляют собой гипотетический штат Кукиленд. Также дистрикты горной части объединяет религиозный состав населения – здесь, в отличие от центрального столичного региона штата, где большинство исповедуют индуизм, наиболее распространенная религия – христианство [Census, 2011]. Крупнейший центр штата и столица, Имбхал, не входит в состав проекта.

В состав проекта нового штата Димараджи входят 5 дистриктов Ассама и 1 дистрикт Нагаленда. Димаса – язык, входящий в группу языков бодо (вместе с бодо, кокборок, качари и др.). Всего 2,2% населения района говорит на этом языке (132,3 тыс. чел.). Народ димаса – один из древнейших народов Ассама, с самобытной культурой и богатой историей. Большая часть представителей народа сконцентрирована в одном дистрикте – Дима Хасао, который имеет статус автономного района (как и большинство территорий, входящих в состав проектов штатов на северо-востоке) [Census, 2011].

Проект нового штата Барак, аргументом за создание которого выступает этнолингвистический состав населения, появился в 2014 г. сразу после образования Комитета по требованию отдельного штата Барак²⁸ [Barak..., 2016], но стало активнее после утверждения нового Национального реестра граждан (NRC) в Ассаме. В этот реестр не попали бенгальцы, проживающие в долине Барак, которые и требуют для своей лингвистической группы новый штат [What the NRC reveals...,

²⁸ Separate Barak Demand Committee (SBDC)

2018], и обвиняют правительство Ассама в дискриминации бенгальцев в Ассаме [‘An expel Bengalis campaign’ ..., 2018].

По мнению активистов проекта Восточный Нагаленд, исторически эта часть штата отличается от остального Нагаленда, а правительство штата пренебрегает развитием региона [In Nagaland, old demand..., 2018]. Дистрикты, предлагаемые включить в новый штат, в период Британской империи были одной из «особых зон» в составе Ассама; в первую очередь эти дистрикты отличаются от остальной части штата самым низким уровнем социально-экономического развития и слаборазвитой инфраструктурой, а проект штата Карби Англонг, который в некоторых источниках предлагается выделить как союзную территорию, представляет собой один дистрикт Ассама. Язык карби не имеет официального статуса в штате, но в дистрикте на нем говорят 66, 1% населения. При этом в районе проживает всего 660 тыс. чел. Дистрикт считается одним из наиболее экономически отсталых районов Ассама [Day after rast..., 2021] и также имеет статус автономного округа.

В Западном зональном совете – проекты новых штатов Саураштра, Кач, Бхилистан (Гуджарат), Видарбха, Маратхвада (Махараштра) и Конкан (Махараштра, Гоа). Гуджарат – один из самых экономически развитых индустриальных штатов Индии, в нем добывают нефть и марганец, много месторождений соли. В Гуджарате расположены крупнейшие промышленные центры Индии: Бхудж (Кач), центр машиностроения; на территории Бхилистана – Сананд, Одхав, Валсад, Анкалешвар – центры машиностроения, фармацевтической промышленности. В штате одна из наиболее развитых инфраструктур, большинство домохозяйств штата электрифицированы, города штата – крупнейшие центры торговли и промышленности страны. Штат характеризуется менее благоприятной социально-демографической ситуацией, чем другие штаты Западной Индии, также ряд проблем штата связаны с истощением природных ресурсов – на севере Гуджарат граничит с пустынным Раджастханом, а из-за интенсивной добычи полезных ископаемых и проведения сельскохозяйственных мероприятий сокращается доля лесных и водных ресурсов штата.

Проект штата Саураштра появилось еще в 1972 г., и оно обосновывалось этнолингвистическим принципом [Call to revive..., 2013; Clamour for separate..., 2013]. В этом регионе расположены крупнейшие города Гуджарата – Ахмадабад, Раджкот, Дамнагар, Бхавнагар. Саураштра – самый развитый район Гуджарата. На языке саураштра, который провозглашался в этом районе, по результатам переписи 2011 г. говорит 28 из 22,6 млн. человек, а во всем Гуджарате на этом языке говорит 90 человек; однако в Гуджарате все проекты штатов соотносятся с физико-географическими районами и два из них аргументируются культурно-исторической обособленностью.

Проект штата Кач, включающий один дистрикт, обосновывается тем, что до 1956 г. Кач был отдельным штатом (категория «С»), который был создан из княжества [Demand for separate Kutch..., 2009], а также аргументом выступает этнолингвистический состав населения: почти 34% жителей дистрикта говорят на языке каччи. Район характеризуется низкой плотностью населения и слабо развитой инфраструктурой (доля электрифицированных домохозяйств – 30,6%) по сравнению с остальными дистриктами Гуджарата [Now, Gujarat..., 2013].

Дистрикты в составе проекта нового штата Бхилистан характеризуются высоким ИЧР (0,691), хорошо развитой инфраструктурой и хорошей обеспеченностью природными ресурсами. Активисты движения за создание этого штата считают, что правительство по-прежнему уделяет недостаточно внимания адиваси, и районы их проживания – наиболее экономически отсталые в штате [Clamour for separate..., 2013], этот проект – требование о создании штата для представителей зарегистрированных племен. Небольшая доля населения говорит на языке бхили – 2,7%, 810 тыс. чел. Два крупнейших города Бхилистана – Вадодара (4 млн. чел.) и Сурат (4,5 млн. чел.). В районе развита промышленность; в структуре представлено большинство важнейших отраслей. В отношении представителей зарегистрированных каст и племен действует политика положительной дискриминации, они получают льготы и квоты от государства. По мнению жителей дистриктов, входящих в состав проекта, многие подделывают эти документы, чтобы получать льготы вместо них. Из-за этого в Гуджарате

периодически проходят протесты зарегистрированных каст и племен против правительства штата. Движение стало более активным после создания Телинганы [Bhil tribals..., 2019].

Третий по площади и второй по численности населения штат Махараштра – крупнейший промышленный регион страны, на побережье которого расположена финансовая столица Индии Мумбаи. В Мумбаи и соседним с ним регионе Пуна расположены все основные финансовые и промышленные центры штата, а на окраинах штата – наименее развитые периферийные районы Видарбха и Маратхвада, которые соответствуют проектам новых штатов.

Видарбха – социокультурный район, который расположен в северо-восточной части Махараштры и включающий 11 крупных по площади дистриктов. Видарбха, как Телингана и Пенджаб, была одним из нереализованных штатов, которые обсуждались еще в рамках реорганизации штатов 1956 г., в начале века Видарбха была одним из наиболее экономически отсталых регионов в штате [Dividing Maharashtra..., 2016], сейчас в этой части штата есть всего два крупных города – Нагпур и Амравати. Район отличается хорошей обеспеченностью природными, в том числе минеральными ресурсами – здесь сосредоточена большая часть полезных ископаемых всего штата, а также хорошо развита инфраструктура и достаточно высокий уровень качества жизни населения, но хуже, чем в остальной части штата, развита промышленность региона [Chandwani..., 2021]. Главным аргументом против предоставления статуса штата является то, что создание нового штата приведет к лишению остальной части Махараштры огромных запасов минеральных ресурсов. Движение за создание штата Видарбха было наиболее популярно в первом десятилетии XXI в., но и тогда имело немного последователей [Now demand for Vidarbha..., 2021; BalKamble, 2018].

Проект штата Маратхвада, исторический регион, до получения независимости бывший частью княжества Хайдерабад, занимает засушливую равнину в юго-восточной части Махараштры. Этот район, включающий 8 дистриктов Махараштры, полностью соответствует дивизиону Аурангабад и отличается в культурном отношении от остальной части штата. Регион

характеризуется самыми неблагоприятными физико-географическими условиями в штате, район особенно страдает от засух [Swain et al., 2017]. Более половины региона занято сельскохозяйственными угодьями, поэтому засухи сильно влияют на качество жизни населения²⁹. Один из аргументов создания этого штата – дефицит водных ресурсов, как и в проекте Видарбха.

Проект нового штата Конкан заключается в том, чтобы объединить все прибрежные дистрикты Махараштры, Кералы и штат Гоа в один штат площадью более 53 тыс. км². При этом все крупнейшие порты и города побережья, в том числе Мумбаи, войдут в состав нового штата. Официальным языком штата предложен конкани (который является официальным языком Гоа), но на нем в дистриктах, входящих в состав предлагаемого штата, говорит всего 5,2% населения. Одним из аргументов выступает то, что все ресурсы Махараштры, дистрикты которой включаются в большую часть проекта, уходят в другие регионы штата. Проект представлен организацией Кунби Сена, которая представляет интересы каст кунби³⁰ [Kunbi Sena..., 2010].

В Южном зональном совете – проекты новых штатов Уттарандхра, Раяласима (Андхра-Прадеш), Хайдерабад-Каранатака, Северная Карнатака, Тулу Наду, Кодагу (Карнатака) и Конгу Наду (Тамилнад, Карнатака, Керала). В Андхра-Прадеше два проекта новых штатов. Телингана со столицей в Хайдерабаде, которая раньше была частью этого штата, была главным экономическим и политическим районом всего Андхра-Прадеша. После создания нового штата в составе Андхра-Прадеша остались отсталые дистрикты, 2 дистрикта штата входят в список наиболее отсталых дистриктов Индии [Aspirational..., 2018]. Поэтому все требования создания новых штатов здесь объясняются экономическим принципом. Во время образования Телинганы в районе проходило множество протестов против реорганизации, поскольку после образования нового штата самый развитый в

²⁹ Маратхвада – лидер по количеству самоубийств фермеров в стране. Например, за засушливый 2014 г. в регионе было совершено 422 самоубийства [422 farmer..., 2014].

³⁰ Кунби – общее название каст земледельцев в Западной Индии, которые относятся к «прочим отсталым классам» – таким термином обозначают социально-экономические отсталые слои населения кроме зарегистрированных каст и племен.

промышленном и экономическом отношении регион Андхра-Прадеша остался в Телингане [After Telangana..., 2013].

После этих событий все движения в Андхра-Прадеше стали активнее, особенно движение за создание Раяласимы. Организация, выступающая за предоставление статуса штата региону, «Rayalseema Rashtra Samithi» и ее основатели считают, что развитию района уделяется недостаточно внимания [Create Greater..., 2021; Rayalaseema leaders..., 2020]. Этот большой по площади регион еще до разделения Андхра-Прадеша был отсталым, преимущественно аграрным районом. Его площадь составляет 67 тыс. км², район обладает значительными водными и лесными ресурсами, и средними запасами минеральных ресурсов, важнейший из которых – железная руда. Из 4 дистриктов, входящих в состав штата (Карнул, Анантапур, Е.С.Р., Читтур), ни один не имеет выхода к морю, в отличие от соседних районов. Крупнейший город и предполагаемая столица – Карнул. Для района характерна невысокая обеспеченность чистой питьевой водой среди домохозяйств (56,5%), ИЧР района ниже, чем в среднем в штате (0,525 и 0,643 соответственно).

Проект Уттарандхра ['Uttarandhra State'..., 2017] представляет собой самую развитую в промышленном отношении часть штата. Однако ИЧР в этом регионе еще ниже, чем в Раяласиме (0,546), как и обеспеченность питьевой водой (56,1%). В сравнении с Раяласимой, инфраструктура этого района более развита, есть 3 города с численностью населения более 500 тыс. чел.: это Кришна, Гунтур и Вишакхапатнам. Предоставление статуса штата предложениям в Андхра-Прадеше приведет к неравномерному развитию этих районов, поскольку Раяласима останется лишенной выхода к морю, также важным вопросом остается распределение водных ресурсов между штатом Телингана и новыми возможными штатами Уттарандхра и Раяласима, так как их появление усложнит распределение воды из реки Кришна, спор о котором планируется возобновить с появлением Телинганы.

Карнатака – наиболее сложный с социально-демографической точки зрения штат южной Индии. При сравнении социально-экономических показателей

проекты новых штатов Хайдерабад-Карнатака и Северная Карнатака (которая соответствует Хайдерабад-Карнатаке и включает еще 6 дистриктов в северной части штата) оказались наиболее отсталыми среди проектов штатов на территории Карнатаки, Кералы и Тамилнада – в этой части южной Индии самый низкий ИЧР и самая высокая доля зарегистрированных каст и племен в населении. Проблемы Хайдерабад-Карнатаки также связаны с ограниченностью природных ресурсов; всего 48,1% домохозяйств района имеют доступ к чистой питьевой воде; 5,8% территории покрыты лесом, весь регион представляет собой вторую по площади засушливую область в стране. Проект широко обсуждается в СМИ и вызывает множество дискуссий [Explained: The Demand..., 2018; Demand for separate northern Karnataka..., 2018]. Считается, что здесь, как и в Махараштре, отстающие регионы не связаны с финансовым и экономическим центром штата, который находится в южной части страны (периферийный регион)³¹.

Новый штат Кодагу, включающий один дистрикт Карнатаки, предлагается создать на основе этнолингвистического принципа. В этом районе проживают представители древнейшей этнической группы кодава, которые говорят на языке кодагу (или кодава) [Srinivas, 1952]. Язык не имеет официального статуса, на нем говорит 14,8% населения района. За создание нового штата выступает Национальный совет кодава (The Kodava National Council) [Kodava homeland..., 2016], который утверждает, что слияние штата Кург с Карнатакой дискриминирует этническую группу – ранее Кург в тех же границах был отдельным штатом группы «С». Этот дистрикт действительно отличается от остальной части штата своей историей и культурой, но, возможно, для удовлетворения требований такой небольшой территории достаточно будет получения статуса автономного округа.

В социально-экономическом отношении проект штата Тулу Наду можно характеризовать как один из самых благополучных в Южной Индии. В районе

³¹ В состав проекта Северная Карнатака входит дистрикт Белгаум (Белагави), который является предметом спора между соседними штатами Махараштра и Карнатака уже на протяжении многих десятилетий – еще с момента проведения реорганизации правительство Махараштры считает, что дистрикт должен относиться к Махараштре из-за преобладания маратхиговорящего населения, изначально этот дистрикт был включен в состав Бомбея.

хорошо развита инфраструктура, высокий ИЧР. Активисты движения утверждают, что тулу – единственный крупный по количеству носителей дравидский язык, у которого нет своего штата, в дистриктах проекта 30% населения говорят на языке тулу. Этот дравидийский язык классифицируется как один из древнейших языков, появившийся еще в XIV–XV вв. до н. э. Тулу не имеет официального статуса ни в одном из двух штатов и находится в Красной книге языков ЮНЕСКО [UNESCO Project, 2011]. Также в этом районе актуальны проблемы с распределением речных ресурсов – из рек, проходящих по дистриктам Тулу Наду, забирают воду для остальной части Карнатаки [Samithi seeks..., 2006].

В штате Тамилнад предлагается создать один новый штат (один дистрикт проекта в Карнатаке, один – в Керале). За создание нового штата Конгу Наду выступают многие политики и активисты, которые считают, что развитию региона уделяется мало внимания, хотя он является важнейшим промышленным районом штата [Call for Kongu Nadu..., 2021]. В регионе находятся крупные промышленные центры, здесь расположен важнейший экономический центр штата Коимбатур. Основная проблема региона, как и в Хайдарабад-Карнатаке – ограниченность природных ресурсов. В штате Тамилнад во всех дистриктах первым языком является тамильский, а вторым по распространенности практически во всех дистриктах выступает телугу. Исключения – дистрикты в составе Конгу Наду – Тхе Нилгирис (малаялам) и Тируптур (каннада). На территории дистриктов в составе проекта нового штата Конгу Наду существует язык, который называется конгу или конгалам, его классифицируют как диалект тамильского, но язык не учитывается в переписи, поэтому установить численность говорящих на этом языке не представляется возможным.

3. 3. Перспективы изменений АДД Индии: варианты и приоритеты реализации новых штатов

В Индии обсуждается создание новой комиссии по реорганизации штатов, так как со времен первой реорганизации 1956 г. в стране происходят значительные

изменения территориальной структуры хозяйства, углубляются региональные диспропорции, растет самосознание народов. Одной из целей данного исследования было определение наиболее вероятных новых штатов – реализация всех проектов сложно представить, так как всего таких проектов выявлено более 40, а значит, если все проекты штатов будут приняты, в Индии будет более 60 штатов. На рисунке представлен вариант визуализации гипотетического АД Индии, если такое все же произойдет (Рисунок 32).

Данное исследование не ставило целью разработку рекомендаций по изменению АД Индии, поскольку проведение новой реорганизации или создание новых штатов должно проводиться на основе намного более масштабных социальных, экономических, природно-ресурсных, экологических, этнолингвистических научных исследований. Однако можно определить наиболее вероятное создание новых штатов, основываясь на проведенном комплексном анализе. При этом следует выделить и наименее вероятные новые штаты, что было выполнено с помощью кластеризации. Для разбиения проектов новых штатов на группы и объединения их по подобию, была проведена их кластеризация методом самоорганизующейся нейронной сети³².

³² Нейронная сеть представляет собой структуру из искусственных нейронов, которые соединены между собой связями, каждая из которых имеет свой вес (коэффициент). В исследовании кластеризация проводилась с помощью аналитической программы Loginot.



Рисунок 32 – Гипотетическая схема АДТ Индии при реализации всех проектов новых штатов³³. Составлено автором по: [Maru Pradesh. Small state; Kashmiri Pandits..., 2013; Ikkjutt Jammu..., 2020; 250 people..., 2018; Mishra, 2011; Dividing Uttar Pradesh..., 2011; Kumara, 1998; Division of UP..., 2011; Mahakaushal: No cakewalk..., 2013; BJP MLA..., 2020; Why demand for Gondwana..., 2014; Demand

³³ Дистрикты, которые не входят ни в один из проектов штатов, на рисунке отображены как существующие штаты (в новых гипотетических границах). Штаты, в которых не выдвигаются проекты, отмечены без изменений.

for Mithilanchal..., 2022; Now, fresh calls..., 2009; Bhojpuri-speaking..., 2006; Demand for Gorkhaland..., 2017; Koch-Rajbongshis demand..., 2019; Assam's new Militant..., 2021; Statehood sought, 2018; 36-hour Dimaraji..., 2021; Day after pact..., 2021; Demand for bifurcating Meghalaya..., 2021; Kuki State Demand..., 2013; SC verdict..., 2017; Explained..., 2021; Now, Gujarat..., 2013; Vidarbha statehood..., 2021; Uproar in Maharashtra..., 2016; Kunbi Sena demands..., 2010; Clamour for separate..., 2013; North Karnataka..., 2022; Tulu Nadu movement..., 2006; Kodava homeland..., 2016; Call for Kongu Nadu..., 2021; After Telangana, demands..., 2013].

Для проведения кластеризации ко всем использованным для проведения типологии проектов штатов³⁴ показателям были добавлены оценки этнолингвистического состава, поскольку этот показатель все еще выступает официальным, и социальной «активности» проектов, поскольку наличие общественной поддержки увеличивает шансы создания нового штата. «Активность» определялась количеством англоязычных публикаций в новостях и упоминаний за последние 5 лет в индийских онлайн-СМИ³⁵ и уровнем поддержки (количеством партий и политических деятелей, которыми они продвигаются). По результатам этого сравнения проекты были распределены на 3 группы – с низкой активностью (0 баллов), средней активностью (1 балл) и высокой активностью (2 балла) (приложения Ш-Щ). Этнолингвистический состав определялся следующим образом: отсутствие провозглашаемого языка нового штата – 0 баллов; если какой-либо язык провозглашается, но процент говорящих на нем составляет менее 30% – 1 балл, более 30 % – 2 балла (приложения Э, Я).

Результатом проведенной кластеризации по всем исследуемым в типологии показателям стало разделение проектов штатов на 3 кластера (Таблица 14). Как видно из таблицы, в группу 0 были определены либо крупные по площади проекты со средними социально-экономическими показателями, движения за создания

³⁴ Кроме проектов Чакмаленд, Панун Кашмир, Типраленд, Дели (не проводилась их типология), Малва (неизвестны акторы).

³⁵ Полный перечень упоминаний в СМИ за последние 5 лет указан в приложении Щ.

которых не отличаются высоким уровнем активности; в группы 1 и 2 – проекты штатов с худшими социально-экономическими показателями среди проектов штатов; к первому кластеру отнесены проекты с наибольшей активностью, ко второму – с более низкой.

Таблица 14 – Результаты разбиения на кластеры проектов штатов.

| № | Номер кластера | Проект штата | № | Номер кластера | Проект штата |
|----|----------------|-----------------------|----|----------------|--------------------|
| 1 | 0 | Уттарандхра | 19 | 1 | Бходжпур |
| 2 | 0 | Бхилистан | 20 | 1 | Бодоленд |
| 3 | 0 | Хайдерабад-Каранатака | 21 | 1 | Бунделкханд |
| 4 | 0 | Кач | 22 | 1 | Горкхаленд |
| 5 | 0 | Камтапур | 23 | 1 | Харит-Прадеш |
| 6 | 0 | Кодагу | 24 | 1 | Митхила |
| 7 | 0 | Конгу Наду | 25 | 1 | Пурванчал |
| 8 | 0 | Конкан | 26 | 1 | Семанчал |
| 9 | 0 | Маратхвада | 27 | 2 | Багелкханд |
| 10 | 0 | Мару-Прадеш | 28 | 2 | Димараджи |
| 11 | 0 | Раяласима | 29 | 2 | Гароленд |
| 12 | 0 | Саураштра | 30 | 2 | Гондвана |
| 13 | 0 | Тулу Наду | 31 | 2 | Косал |
| 14 | 0 | Видарбха | 32 | 2 | Кукиленд |
| 15 | 0 | Северная Карнатака | 33 | 2 | Махакошал |
| 16 | 0 | Кашмир | 34 | 2 | Виндхья-Прадеш |
| 17 | 0 | Джамму | 35 | 2 | Восточный Нагаленд |
| 18 | 1 | Авадх | 36 | 2 | Барак |

Результаты кластеризации позволяют определить наиболее вероятные новые штаты при их объективном изучении, когда главными параметрами выступают только уровень экономической отсталости территории и этнолингвистический состав населения. Кластеры 1 и 2 включают проекты, большая часть которых могла бы стать перспективными новыми штатами, но при проведении кластеризации сложно учесть другие параметры, характеризующие территорию как перспективный новый штат. Социально-этническая составляющая также имеет

важнейшее значение в Индии, особенно это касается многочисленных проектов новых штатов в нестабильной Северо-Восточной зоне.

В связи с рисками сепаратизма проекты новых штатов на Северо-Востоке и в Западной Бенгалии не рассматривались как перспективные – проекты новых штатов и союзных территорий в Северо-Восточной Индии и на севере Западной Бенгалии требуют специального исследования. В данном исследовании уделено внимание всем проектам новых штатов; все небольшие по площади проекты отнесены к менее вероятным. Возможно, некоторые проекты штатов на Северо-Востоке могут претендовать на статус союзных территорий или районы с большим количеством компетенций.

Другие проекты из кластеров 1–2 можно рассматривать как вероятные новые штаты, а именно: Авадх, Бходжпур, Бунделкханд, Харит-Прадеш, Митхила, Семанчал, Багелкханд, Гондвана, Косал, Махакошал, Виндхья-Прадеш. Однако меньшие среди них по площади и к тому же имеющие частично совпадающие границы можно отнести к менее вероятным штатам: это Багелкханд, Махакошал, Виндхья-Прадеш, Семанчал. К иным результатам приводит изучение истории движений за создание новых штатов. На этом основании из кластера 0 вероятными новыми штатами могут стать проекты Видарбха, Северная Карнатака, Раяласима и Уттарандхра – периферийные районы, испытывающие дефицит водных ресурсов (Рисунок 33).

При обсуждении движений за создание новых штатов важно дать ответы на ряд вопросов, среди которых, во-первых, каков смысл разукрупнения, что именно оно может принести тому или иному региону; и, во-вторых, был ли положителен предыдущий опыт такого разукрупнения. В последнее время в аргументации движений за создание новых штатов распространяется формула «маленький штат – развитый штат». Под этим подразумевается, что меньший размер населения и площади штат благоприятствует эффективному социально-экономическому развитию. По мнению индийских исследователей, создание малых штатов имеет как ряд достоинств, так и недостатков (Таблица 15) [UPSC, 2021].



Рисунок 33 – Наиболее перспективные новые штаты на карте Индии. Составлено автором по: [табл. 14].

С точки зрения нового малого штата достоинствами также выступают поступление финансирования, повышение статуса языка или народа (возможность получения статуса официального языка), а также управление ресурсами штата, который до этого было частью большего штата. В целом в новых штатах с меньшей площадью повысится эффективность управления ресурсами, появятся новые инвестиционные возможности и ускорится экономический рост. Но это справедливо по отношению не к любому проекту штата, так как многие проекты слишком малы по площади и численности населения, или не обладают запасами каких-либо ресурсов, или демонстрируют иные социальные, экономические и

ресурсные проблемы, которые они будут не в состоянии решить в статусе отдельного штата.

Таблица 15. Достоинства и недостатки создания новых штатов с точки зрения центрального правительства.

| Достоинства | Недостатки |
|--|---|
| Повышение эффективности управления ресурсами | Увеличение количества споров о разделении ресурсов между штатами |
| Увеличение инвестиционных возможностей | Снижение значимости национального единства и стремление к развитию региональных автономий |
| Ускорение экономического роста | Зависимость малых штатов от финансирования центральным правительством |
| Повышение роли народов в государственных вопросах малых штатов | Большое количество малых штатов может привести к доминированию надо обществом этого штата малых социальных групп (каст) |

Недостатки представляются менее весомыми, чем достоинства. Например, увеличение количества споров о разделении ресурсов между штатами неизбежно и при нынешнем АТД, так как сокращение водных ресурсов в Индии продолжается. Развитие региональных автономий представляется одним из реалистичных вариантов в многонациональном федеративном государстве – идеология хиндутвы не оправдала ожиданий индийских политиков и не поддерживается большей частью населения страны в силу этнического разнообразия в штатах Индии. Зависимостью от финансирования штатов центральным правительством характеризуется ряд существующих штатов, в некоторых случаях, возможно, это финансирование удастся сократить, поскольку новые штаты будут стремиться к экономическому росту и развитию. Наконец, доминирование малых социальных групп в малых штатах – это существующая проблема, которую правительству необходимо решать во всех штатах, вне зависимости от их площади.

Новые штаты должны создаваться так, чтобы новые АТЕ обеспечивали экономическую, экологическую и административную стабильность и развитие территорий [Only small..., 2022]. Статус штата позволяет признать какой-либо язык официальным, и тем самым повысить статус этнолингвистической группы. Важная

привилегия штата – распределение финансирования, которое в Индии проводится по штатам, а также компетенции, которые по конституции находятся в ведении только штатов, включая использование водных ресурсов.

Многие члены правящей Бхаратия Джаната парти (БДП) утверждают, что создание малых штатов отвечает интересам политики БДП. В 2022 г. один из министров штата Карнатака заявил, что к 2024 г. на карте Индии будет 50 штатов, и одним из них будет штат Северная Карнатака [North Karnataka..., 2022]. Лидер конгресса Махараштры, выступающий за создание нового штата Видарбха, направлял письмо премьер-министру с просьбой к 75-летию независимости Индии создать 75 маленьких штатов [Congress leader appeals..., 2022].

При определении перспективных штатов возникает вопрос, какими именно характеристиками должен обладать новый штат в Индии – новая административная единица в Союзе Штатов. Штат – это административная единица, которая обладает определенным уровнем суверенитета, значит ряд вопросов развития вновь образованная единица будет решать самостоятельно, без вмешательства Центра. Должны ли новые АТЕ быть привязаны к каким-либо физико-географическим, культурным, историческим или этнолингвистическим регионам или появление новых штатов создаст новые искусственные границы – эти проблемы требуют изучения и обсуждения. Глава Комиссии по реорганизации штатов в 1953–1956 гг. Фазил Али полагал, что новые штаты должны оцениваться по следующим критериям: 1) Экономическая жизнеспособность, 2) Административная жизнеспособность, 3) Экологическая жизнеспособность, 4) Социально-этническая жизнеспособность [Singh, 2021]. С тех пор социально-экономическая и демографическая ситуация в штатах Индии изменилась, но возможная новая реорганизация должна опираться и на эти критерии в том числе.

Все 4 созданные в XXI в. штата опирались не только на этнолингвистический принцип. Движение за создание штата Чхаттисгарх существовало с середины XX в., однако не отличалось активностью и носило спорадический характер. Аргументами за создание нового штата выступали культурная и географическая обособленность региона, а также экономическая отсталость территории; но штат

был создан скорее в интересах политических партий. Движение за создание штата Уттаракханд сопровождалось демонстрациями, протестами, митингами и даже кровопролитием. Аргументами выступили стремление к экономическому развитию территории, географическая обособленность региона и стремление народа к идентификации. Движение за создание штата Джаркханд изначально появилось как движение за образование штата для зарегистрированных племен (адиваси), однако оно постепенно переросло в движение, основанное на стремлении населения к экономическому подъему. Движение за создание Телинганы поддерживалось рядом общественных организаций и было связано с системой распределения водных ресурсов, а также со стремлением региона к экономическому развитию [Pathania et al., 2019]³⁶.

Определение того, как изменилось социально-экономическое состояние этих новых штатов – тема специального исследования. Но, если рассматривать данные по темпам роста ВРП (2012–2019 гг.), можно наблюдать, что Уттаракханд демонстрирует более высокие темпы роста в сравнении с Уттар-Прадешем, так же, как и Телингана в сравнении с Андхра-Прадешем. Джаркханд и Чхаттисгарх, наоборот, характеризуются более низкими темпами роста по сравнению с теми штатами, из которых они были выделены. При этом Чхаттисгарх – один из самых уникальных штатов в контексте данного исследования: на территории этого беднейшего штата Индии не выдвигается никаких проектов создания новых штатов (только в некоторых источниках упоминается, что часть штата предлагается включить в состав штата Гондвана), но, возможно, именно в этом штате дробление способствовало бы его развитию.

Хотя нами характеризовались в основном наиболее вероятные новые штаты, целесообразно упомянуть и другие проекты. Как показало исследование, многие из

³⁶ Индийский исследователь Т. Sreenivas в своей статье приводит результаты опроса, который проводился среди трех категорий граждан после создания Телинганы – сельских жителей, студентов и членов Комитета совместных действий Телинганы (Telangana Joint Action Committee (ТЖАС)). Опрос был посвящен мотивации движения за создание штата, и большинство опрошенных назвали главной мотивацией стремление к экономическому развитию [Sreenivas, 2018].

проектов соотносятся с различными административными единицами другого уровня – дивизионами и дистриктами. Появление движений за создание новых штатов в экономически отсталых периферийных районах свидетельствует, что многие из них создаются с целью привлечения внимания к проблемам своего района или народа. Во многих случаях (особенно на Северо-Востоке) вместо статуса штатов этим территориям было бы достаточно получения статус автономных дистриктов или районов.

В 1969 г. в Индии была введена концепция статуса специальной категории для штатов, соответствующих ряду критериев. Штаты с таким статусом пользуются рядом финансовых привилегий, таких, как оплата 90% государственных расходов штатов Центром, льготы на акцизы, получение штатами 30% валового бюджета Центра и пр. Комиссия НИТИ в 2015 г. отменила возможность получения такого статуса. Однако те штаты, которые его уже получили, продолжают им пользоваться [Bhattacharjee, 2016]. Некоторые штаты и регионы выступают с требованиями о предоставлении им особого статуса, как, например, Одиша [Naveen Demands..., 2022].

В 2018 г. НИТИ была инициирована программа «Aspirational districts» [Aspirational..., 2018], посвященная наиболее отсталым дистриктам. В рамках этой программы планируется активное развитие «отсталых дистриктов» (backward districts). Это может снизить активность некоторых региональных движений и исключить некоторые проекты новых штатов, а также поможет определить, какие проекты штатов (кроме определенных нами) могут рассматриваться как перспективные новые штаты, союзные территории, дистрикты с особым статусом или стать какими-либо другими новыми административными единицами (Таблица 16).

Картирование проектов штатов и их сравнение с районами разного типа показывает, что большинство проектов новых штатов соответствует каким-либо единицам разных вариантов и уровней районирования. Это приводит к выводу, что

далеко не все выдвигаемые проекты имеют объективные условия и ресурсы для формирования штатов.

Таблица 16 – Проекты новых штатов, их вероятный статус³⁷, существующие штаты и зональные советы.

| Проект штата | На территории штатов/союзных территорий | Вероятный статус | Зональный совет |
|------------------------|---|--------------------------------|------------------------|
| 1. Уттарандхра | Андхра-Прадеш | Штат | Южный |
| 2. Бхилистан | Гуджарат | Повышение автономии дистриктов | Западный |
| 3. Кач | Гуджарат | Повышение автономии дистриктов | Западный |
| 4. Камтапур | Западная Бенгалия | Повышение автономии дистриктов | Восточный |
| 5. Кодагу | Карнатака | Повышение автономии дистриктов | Южный |
| 6. Конгу Наду | Карнатака, Тамилнад | Повышение автономии дистриктов | Южный |
| 7. Конкан | Махараштра, Гоа, Карнатака | Повышение автономии дистриктов | Южный, Западный |
| 8. Маратхвада | Махараштра | Повышение автономии дистриктов | Западный |
| 9. Мару-Прадеш | Раджастхан | Повышение автономии дистриктов | Северный |
| 10. Раяласима | Андхра-Прадеш | Штат | Южный |
| 11. Саураштра | Гуджарат | Повышение автономии дистриктов | Западный |
| 12. Тулу Наду | Карнатака | Повышение автономии дистриктов | Южный |
| 13. Видарбха | Махараштра | Штат | Западный |
| 14. Северная Карнатака | Карнатака | Штат | Южный |
| 15. Кашмир | Джамму и Кашмир | Повышение автономии дистриктов | Северный |
| 16. Джамму | Джамму и Кашмир | Повышение автономии дистриктов | Северный |
| 17. Авадх | Уттар-Прадеш | Штат | Центральный |
| 18. Бходжпур | Уттар-Прадеш, Бихар | Штат | Центральный, Восточный |
| 19. Бодоленд | Ассам | Повышение автономии дистриктов | Северо-Восточный |
| 20. Бунделкханд | Мадхья-Прадеш, Уттар-Прадеш | Штат | Центральный |
| 21. Горкхаленд | Западная Бенгалия | Повышение автономии дистриктов | Восточный |

³⁷ Указаны данные 30 проектов штатов, для которых была проведена кластеризация, и не отображены меньшие по площади проекты штатов, которые совпадают с границами более крупных.

Продолжение таблицы 16

| | | | |
|------------------------|-----------------|--------------------------------|------------------|
| 22. Харит-Прадеш | Уттар-Прадеш | Штат | Центральный |
| 23. Митхила | Бихар | Штат | Восточный |
| 24. Димараджи | Ассам, Нагаленд | Повышение автономии дистриктов | Северо-Восточный |
| 25. Гароленд | Мегхалая | Повышение автономии дистриктов | Северо-Восточный |
| 26. Гондвана | Мадхья-Прадеш | Штат | Центральный |
| 27. Косал | Одиша | Штат | Восточный |
| 28. Кукиленд | Манипур | Повышение автономии дистриктов | Северо-Восточный |
| 29. Восточный Нагаленд | Нагаленд | Повышение автономии дистриктов | Северо-Восточный |
| 30. Барак | Ассам | Повышение автономии дистриктов | Северо-Восточный |

Как показало данное исследование, многие проекты соотносятся с административными единицами другого уровня – дивизионами и дистриктами. Это приводит к выводу, что большинство проектов заслуживает реализации в качестве районов какого-либо особого статуса, расширяющего их компетенции и содействующего их социально-экономическому развитию в составе существующих штатов (это может быть разновидность особого статуса района или автономный округ, повышение автономии дистриктов). Для проектов, уже имеющих статус автономных округов, возможно расширение их компетенции (что относится в основном к штатам Северо-Восточной Индии). Из исследованных проектов новых штатов 8 уже обладают статусом автономного округа³⁸ (рис. 5), оставшиеся 11 проектов могли бы стать территориями с каким-либо новым особым статусом. Появление движений за создание новых штатов в экономически отсталых периферийных районах свидетельствует, что многие из них создаются с целью привлечения внимания к проблемам района или народа.

Из 30 проектов штатов 19 могли бы получить какой-либо особый статус, который расширит их компетенции и может содействовать их социально-экономическому развитию в составе существующих штатов (такой, как особый статус или его разновидности, или автономный округ – повышение автономии

³⁸ Проекты штатов Камтапур и Горкхаленд включают один и тот же дистрикт, который относится к автономному дистрикту Горкхаленд.

дистриктов). Для проектов, уже имеющих статус автономных округов, возможно увеличение количества их компетенций (большинство таких проектов – в штатах северо-восточной Индии).

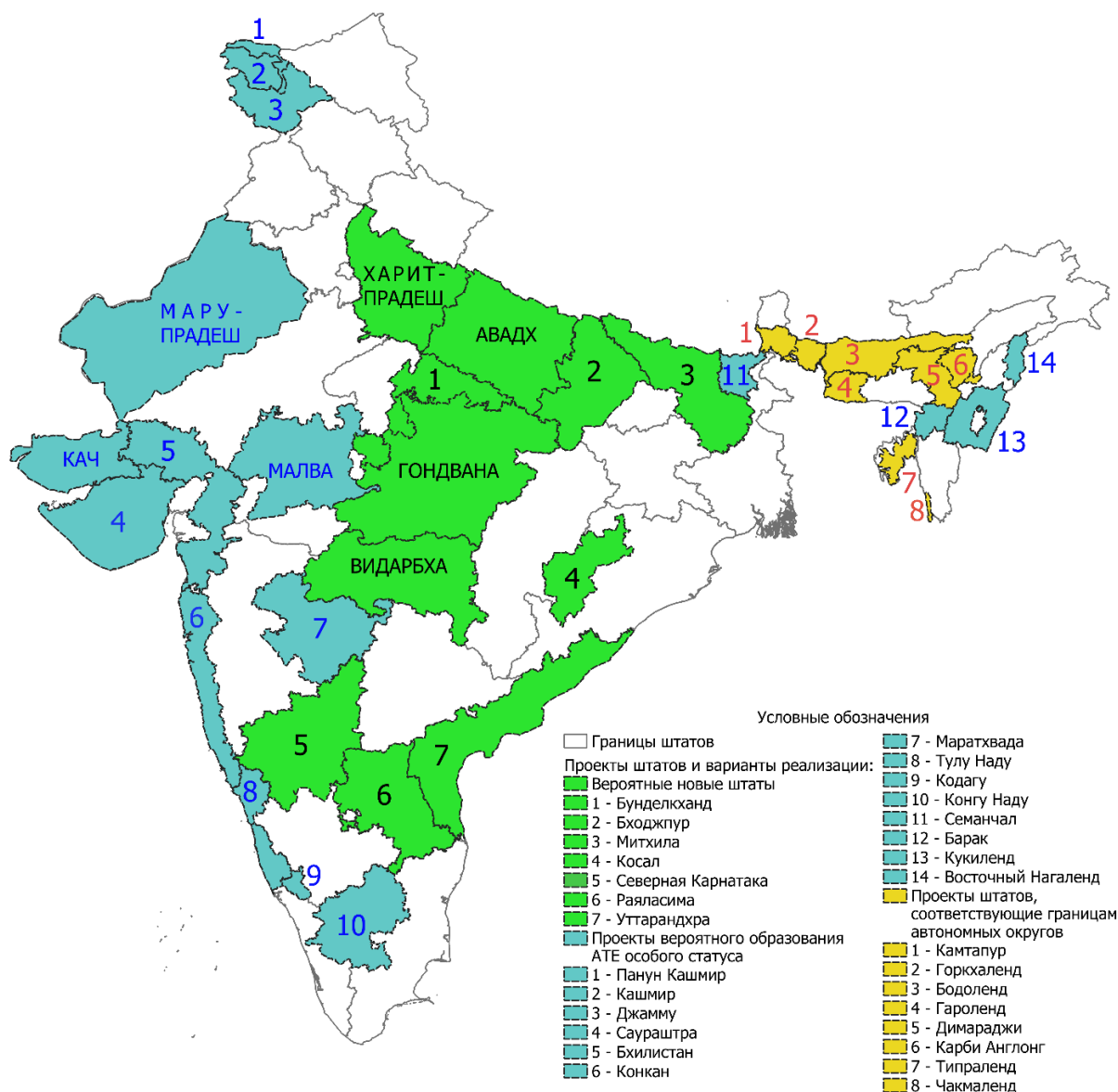


Рисунок 34 – Перспективная гипотетическая карта АД Индии. Составлено автором по: [табл. 15]³⁹.

Из исследованных проектов новых штатов 8 уже обладают статусом автономного округа (кроме Камтапура, который соответствует по площади автономному округу Горкхаленд), 11 проектов отнесены нами к вероятным новым

³⁹ На рисунке не отображены меньшие по площади проекты штатов, которые совпадают с границами более крупных (Хайдерабад-Карнатака, Виндхья-Прадеш, Махакошал, Багелкханд, Пурванчал).

штатам – три проекта в южной Индии, два в восточной, 6 – в центральной. Все остальные проекты могли бы стать территориями с каким-либо новым особым статусом (Рисунок 34).

При получении статуса штата увеличивается финансирование, появляется возможность получения статуса официального языка, расширяются компетенции управления ресурсами, – все это стимулирует выдвижение соответствующих движений в разных районах страны. Предполагается, что в новых штатах с меньшей площадью и населением повышается эффективность управления, появляются новые инвестиционные возможности, ускоряется социально-экономическое развитие. Однако это справедливо далеко не всегда: многие проекты слишком малы по площади и населению, не обладают необходимыми ресурсами, либо сталкиваются с проблемами, которые они не в состоянии решать в статусе отдельного штата. Реорганизация должна вести к тому, чтобы новые АТЕ обеспечивали экономическую, экологическую и административную стабильность развития территорий. Повышение автономии дистриктов в составе штатов, в свою очередь, может повысить уровень вовлеченности населения в вопросы развитие района, поможет обратить внимание правительств штатов на важнейшие проблемы.

Работа охватывает не все проблемы реорганизации АТД Индии, но она систематизирует все выдвигаемые проекты новых штатов. На основе их комплексного анализа и кластерного анализа выявлены 11 вариантов наиболее вероятной реализации создания новых штатов. Остальные 19 проектов могут претендовать на реализацию в качестве АТЕ особого статуса: они либо слишком малы, либо включают дистрикты с низким экономическим и природно-ресурсным потенциалом, не представляют какую-либо сформировавшуюся (культурную, лингвистическую, историческую) общность.

В Индии, планирующей занять третье место в мире в 2030 году по экономическому потенциалу, ведутся работы по совершенствованию АТД в целях ускорения социально-экономического прогресса и усиления территориальной интеграции страны, что повышает значение и необходимость проведения

многомерных комплексных региональных исследований. Составленная перспективная гипотетическая карта АТД Индии может служить основой для дальнейших исследований тенденций эволюции АТД и может быть полезна при проведении других исследований региональных проблем развития Индии. Многие региональные движения привлекают внимание государства к необходимости решения специфических локальных проблем развития отдельных районов. Изучение конкретных проблем и потенциалов развития таких территорий призвано служить обоснованием решения вопросов целесообразности образования АТЕ соответствующего ранга в контексте общих проблем ускорения социально-экономического развития и укрепления территориальной интеграции страны.

ЗАКЛЮЧЕНИЕ

В работе, посвященной изучению эволюции АТД Индии, проанализированы особенности формирования и структуры индийского федерализма, взаимодействия штатов и Центра, иерархия динамично меняющейся системы АТЕ. Внимание сфокусировано на систематизации и классификации проектов создания новых штатов, количество которых увеличивается. Результаты исследования приводят к следующим выводам.

1. Динамика АТД Индии свидетельствует об изменении ведущих факторов – до XXI в. образование новых штатов определялось этнолингвистическим фактором, указанным в конституции, а в настоящее время создание новых штатов связано с необходимостью оптимизации управления и стремлением к социально-экономическому росту.

Первый «исторический» этап 1947-1956 гг. – период интеграции княжеств и создания 28 штатов групп «А», «В», «С», «D». Второй «лингвистический» этап охватывает период с 1956 г. до 1971 г. после официального принятия этнолингвистического принципа образования штатов и выделения крупнейших штатов, составляющих ядро АТД Индии. Третий «лингвистический разукрупнительный» этап с 1972 г. по 1991 г.: число штатов увеличилось с 18 до 25, большинство их создается в связи с определенными историческими или политическими событиями. С 1992 г. начался четвертый этап эволюции АТД Индии – «административный», продолжающийся ныне. В этот период большая часть новых штатов и территорий образуется в целях удобства управления, а не по лингвистическому принципу: так, из крупных хиндиязычных штатов (Уттар-Прадеша, Бихара, Мадхья-Прадеша) выделяются также хиндиязычные штаты Уттаракханд, Джаркханд, Чхаттисгарх.

2. Существующие АТЕ стремятся повысить уровень своей автономии, в том числе путем перехода на более высокий уровень иерархии - большинство проектов штатов соответствуют существующим административным

единицам более низкого уровня (дистрикты, дивизионы) или природным, культурным или историческим регионам.

На территории Индии было выявлено более 40 районов, претендующих на статус штата или новой союзной территории. Каждый проект занимает части территорий одного или двух Зональных советов и территорий одного или нескольких штатов, и состоит из нескольких дистриктов. Созданная серия карт позволила определить, что многие проекты новых штатов соответствуют культурно-историческим регионам, агроклиматическим зонам или официальным регионам (divisions) штатов – 25 проектов соответствуют существующим автономным дистриктам или их частям, дивизионам, одному дистрикту или союзной территории, 10 – историческим или культурным регионам, 8 – историческим административным единицам, 6 – физико-географическим регионам или агроклиматическим зонам.

3. Проекты новых штатов апеллируют к одному или нескольким аргументам. В Центральной, Восточной и Северо-восточной Индии проекты опираются на экономические, этнолингвистические, исторические аргументы, а также перенаселенность и пренебрежение правительства к определенным социальным группам, в Западной, Северной и Южной – на экономические и этнолингвистические аргументы, дефицит водных ресурсов, стремление к повышению уровня автономии и пренебрежение правительства к определенным социальным группам.

Было определено 7 основных аргументов, которыми подкрепляются проекты, это: 1) экономическая отсталость, 2) перенаселенность, 3) этнолингвистический состав, 4) культурно-историческая обособленность региона, 5) пренебрежение правительства к определенным кастам, племенам или религиям, 6) дефицит водных ресурсов, 7) усиление влияния (значимости) территории. Большинство проектов подкреплены несколькими аргументами одновременно. Аргументом за создание нового штата из-за этнолингвистического состава населения подкреплено 30 проектов, экономической отсталости – 26, стремления к идентичности – 13,

пренебрежения правительства к определенным кастам, племенам или религиям – 7, культурно-исторической обособленности региона или стремления к возвращению исторического региона – 5, перенаселенности и дефицита водных ресурсов – по 4, и 3 проекта – в целях усиления влияния (значимости) региона. Аргументы можно объединить в две группы: экономические (экономическая отсталость, перенаселенность, дефицит водных ресурсов, усиление влияния территории) и социальные (этнолингвистический состав, отличающийся от основного в штате, стремление этнолингвистической группы к идентичности, культурно-историческая обособленность региона или стремление к возвращению исторического региона, пренебрежение правительства к определенным кастам, племенам или религиям).

4. По сочетанию значения социально-экономических, демографических параметров и ресурсобеспеченности, установлены 9 групп штатов Индии, которые можно для удобства разделить на 3 группы – благоприятные, условно благоприятные, неблагоприятные. Изучение проектов штатов позволило выявить 6 групп проектов штатов, основанных на их сравнении с типологией штатов, анализе их социально-экономических и демографических параметров и аргументов за их создание.

Проведенная типология штатов Индии позволяет разделить их на 3 группы: 1) **благоприятные** (Махараштра, Андхра-Прадеш, Тамилнад, Пенджаб, Харьяна, Керала, Телингана, Гоа, Сикким, Химачал-Прадеш, Уттаракханд); 2) **условно благоприятные** (Раджастхан, Мадхья-Прадеш, Западная Бенгалия, Гуджарат, Карнатака); 3) **неблагоприятные** (Чхаттисгарх, Одиша, Ассам, Уттар-Прадеш, Бихар, Джаркханд, Аруначал-Прадеш, Нагаленд, Трипура, Мегхалая, Манипур, Мизорам).

Для сравнения проектов новых штатов нами была проведена их типология по ряду социально-экономических, демографических и природных характеристик. При объединении результатов балльной оценки, соотнесения проектов штатов с типами штатов и анализа аргументации было выделено 6 типов проектов штатов: расположенные в северной, западной и южной частях страны на территории всех

типов штатов, основанные на экономических аргументах и набравшие по балльной оценке от 30 до 35 баллов – Видарбха, Маратхвада, Раяласима, Конгу Наду, Мару-Прадеш (**экономические-I, до 35 баллов**); расположенные в южной, центральной и северо-восточной частях страны на территории всех типов штатов, основанные только на экономических аргументах и получившие по балльной оценке от 41 до 43 баллов: Уттарандхра, Махакошал, Восточный Нагаленд (**экономические-II, 41-43 балла**); расположенные в южной и западной частях страны на территории благоприятных и условно благоприятных штатов, основанные на социальных аргументах и получившие по балльной оценке от 29 до 35 баллов – Конкан, Тулу Наду, Кодагу (**социальные-I, до 35 баллов**); расположенные в западной и восточной частях страны на территории условно благоприятных штатов, основанные на социальных аргументах и получившие по балльной оценке от 36 до 45 баллов – Кач, Бхилистан, Горкхаленд, Камтапур (**социальные-II, 36-45 баллов**); расположенные в южной, центральной и западной частях страны на территории условно благоприятных и неблагоприятных штатов, основанные и на экономических, и на социальных аргументах, получившие по балльной оценке от 29 до 36 баллов – Саураштра, Хайдерабад-Карнатака, Северная Карнатака, Харит-Прадеш (**экономические и социальные-I, 29-36 баллов**); расположенные в центральной, северо-восточной и восточной частях страны на территории неблагоприятных штатов, основанные и на экономических, и на социальных аргументах, получившие по балльной оценке более 40 баллов – Бунделкханд, Багелкханд, Гондвана, Малва, Виндхья-Прадеш, Косал, Бодоленд, Димараджи, Карби Англонг, Барак, Авадх, Пурванчал, Бходжпур, Митхила, Семанчал, Гароленд, Кукиленд (**экономические и социальные-II, 40-52 балла**).

5. Наиболее вероятные новые штаты – проекты штатов Авадх, Харит-Прадеш (Уттар-Прадеш), Бходжпур, Митхила (Уттар-Прадеш, Бихар), Бунделкханд, Гондвана (Уттар-Прадеш, Мадхья-Прадеш), Косал (Одиша), Видарбха (Махараштра), Северная Карнатака (Хайдерабад-Карнатака) (Карнатака), Раяласима и Уттарандхра (Андхра-Прадеш).

Проведенная кластеризация позволила разделить проекты на 3 кластера. Кластеры 1 и 2 включают проекты, большая часть которых могла бы стать перспективными новыми штатами, однако при проведении кластеризации сложно учесть другие параметры, которые характеризуют территорию как перспективный новый штат. Из кластеров были исключены проекты, подверженные сепаратистским рискам, и добавлены проекты штатов, которые обсуждаются уже много лет и основаны на проблемах распределения водных ресурсов, дефицит которых – одна из крупнейших проблем Индии. Таким образом, результаты кластеризации и анализ истории движений за создание новых штатов и их аргументов позволяет считать, что наиболее вероятными новыми штатами являются Авадх, Харит-Прадеш, Бходжпур, Митхила, Бунделкханд, Гондвана, Косал, Видарбха, Северная Карнатака (Хайдерабад-Карнатака), Раяласима и Уттарандхра – проекты штатов в Центральной, Восточной и Южной Индии, аргументами за создание которых выступают экономическая отсталость, перенаселенность территории и дефицит водных ресурсов.

Проведенное исследование охватывает лишь некоторые вопросы проблем реорганизации АТД Индии, но может стать основой для дальнейших исследований перспектив изменения АТД Индии и изучения проектов новых штатов в различных регионах Индии. Продолжающийся рост населения и социально-экономические преобразования провоцируют процессы разукрупнения и изменения АТД во многих странах мира, что особенно характерно для федеративных государств. Результаты исследования АТД Индии могут быть полезны на современном этапе перехода индо-российского сотрудничества на межрегиональный уровень, а также могут использоваться при чтении курсов по географии Индии в ВУЗах и для изучения эволюции АТД других федеративных государств.

СПИСОК ИСТОЧНИКОВ И ЛИТЕРАТУРЫ

1. Алаев Л.Б. Сельская община в северной Индии: основные этапы эволюции. 2-е изд., испр. и доп. ЛЕНАНД: М., 2014 – 304 с.
2. Алаев Л.Б. Индия: Национально-освободительное движение и обострение конфессиональных разногласий // История Востока. Т. V: Восток в новейшее время: 1914–1945 гг. / отв. ред. Р.Г. Ланда. М.: «Вост. лит.», 2006.
3. Алаев Э.Б. Социально-экономическая география: Понятийно-терминологический словарь. М.: Мысль, 1983. 350 с.
4. Алексеева Н. Н., Логинова Е. А. Ландшафтно-картографический подход к анализу этнокультурной дифференциации региона (на примере Индии) // Этнос и среда обитания. Сб. статей по этноэкологии. Вып. 3. — ИЭА РАН Москва, 2012. — С. 97–117.
5. Баранов С. А. Сепаратизм в Индии. Рос. акад. наук. Ин-т востоковедения. - М.: ИВ РАН, 2003 (ППП Тип. Наука). - 238 с.
6. Басу Д. Д. Основы конституционного права Индии. М.: Прогресс, 1985. – 660 с.
7. Баталов А.Л., Княжинская Л.А., Сдасюк Г.В. Южная Индия: экономико-географическая характеристика. М.: Мысль, 1966. – 277 с.
8. Башалханова Л.Б., Веселова В.Н., Коротный Л.М. Ресурсное измерение социальных условий жизнедеятельности населения Восточной Сибири. – Новосибирск, Академическое издательство «Гео», 2012 – 221 с. – С.20-21.
9. Бонифатьева Л.И., Крищюнас Р.Л. Социально-территориальная дифференциация Индии и процесс миграции населения // Вопросы экономической и политической географии зарубежных стран, вып. 4., М., 1982. С. 68-78.
10. Бочаров И. А. Правовые аспекты современного индийского федерализма. Материалы VII Международной научной конференции. Образование-экономика-право: процессы трансформации и критерии эффективности, 2011.

11. Васильев А.П. Трансформация систем административно-территориального деления стран зарубежной Европы (на примере Франции, Германии и Хорватии): дис. ... канд. геогр. наук. -, М., 2019.
12. Водные ресурсы Индии: экономические, политические, социальные аспекты. Материалы научной конференции. М.: Институт востоковедения РАН, 2015. – 298 с.
13. Глобалистика. Энциклопедия. Гл. ред. Мазур И.И., Чумаков А.Н. – М.: ОАО Издательство «Радуга», 2003. – 1328 с.
14. Гоптарева И.Б. Политический анализ концепции федерализма: монография. – Оренбург: «Южный Урал», 2002. – 240 с.
15. Горохов С.А. География религиозно-общинных конфликтов в Индии : дис. ... канд. геогр. наук. - М., 1999.
16. Горохов С. А. Кашмир // География. – 2003. - №12.
17. Горохов С. А. Конфессиональная география и политическая жизнь современной Индии // Преподаватель XXI век. — 2013. — Т. 2, № 3. — С. 229–240.
18. Горячева А.М. Социально-экономические проблемы производительности труда // Индия. 1981-1982. Ежегодник, М., 1983. С. 97-113.
19. Графский В.Г., Страшун Б.А. Федерализм в развивающихся странах (Азия и Африка). М.: Международные отношения, 1968. – 223 с.
20. Гхош Аджой Кумар. Статьи и речи. М., 1962.
21. Давыдов Д. В. Симметрия и асимметрия в устройстве федеративного государства. Регионология. № 3. 2010.
22. Девяткина Т.Ф. Ликвидация княжеств в современной Индии. – М.: Издательство восточной литературы, 1961. – 132 с.
23. Дмитриев Р.В. Опорный каркас расселения и хозяйства современной Индии: Монография. – М.: МАКС Пресс, 2014. – 156 с.
24. Емельянова Н. Н. Индия на пути к демократии участия. — Канон+ Москва, 2018. — 196 с.
25. Индия: страна и ее регионы. Под ред. Е. Ю. Ваниной. – М.: Эдиториал УРСС,

2000. – 360 с.

26. Казаков В.И. Борьба за создание национальных штатов в независимой Индии, М., 1967. 252 с.
27. Кашин В. П. Индия: корни регионального сепаратизма. Азия и Африка сегодня. - 2010. - N 7 (636). - С. 28-35.
28. Кашин В. П. Независимость пришла в полночь // Азия и Африка сегодня - 1997.- №7. - С. 15-18.
29. Княжинская Л.А. От древней Раджпутаны к современному Раджастхану. М., 1965.
30. Княжинская Л.А. Западная Индия (экономико-географическая характеристика). М., 1959.
31. Колосов В.А., Мироненко Н.С. Геополитика и политическая география. – М.: Аспект-пресс, 2001. – 480 с.
32. Крищюнас Р.Л. Опыт выделения формационных регионов как основы социально-экономического районирования Индии // Вопросы экономической и политической географии зарубежных стран, вып. 8., М., 1987. С. 99-116.
33. Кудрявцев М.К. Кастовая система в Индии. М.: «Наука». Издательская фирма «Восточная литература», 1992, - 264 с.
34. Кузнецова С. С. Централизация в Индии и конституционно-правовой статус органов государственной власти штатов // Российское право: образование, практика, наука. 2014. №2 (83).
35. Куценков А.А. Эволюция индийской касты, М., 1983. 323 с.
36. Лебедев В.Б. Территориальные особенности развития политической системы независимой Индии // Россия и Индия: проблемы и перспективы межрегионального сотрудничества, М.-Рязань, 1997.
37. Маляров О.В. Независимая Индия. Эволюция социально-экономической модели и развитие экономики. Книга 1. М.: Издательская фирма «Восточная литература» РАН, 2010. С. 173.
38. Машбиц Я. Г. Комплексное страноведение. Смоленск: Изд-во СГУ, 1998. - 238 с.

39. Минц А.А. Экономическая оценка естественных ресурсов. М.: Мысль, 1972. – 303 с.
40. Мочалов А. Н. Отражение этнического многообразия в конституционном регулировании территориального устройства Индии и Китая. Российское право: Образование. Практика. Наука, 2016.
41. Ильин Н. Ю. Вопросы теории федерализма. Государственно-правовой аспект. Журнал «В мире права», 2001, № 1.
42. Неру Дж. Открытие Индии. М.: Издательство иностранной литературы, 1955. – 352 с.
43. Новая философская энциклопедия: в 4 т. / Институт философии РАН; Национальный общественно-научный фонд. М.: Мысль, 2000—2001.
44. Осколкова О.Б. Северная Индия. Экономико-географическая характеристика, М., 1958.
45. Осколкова О.Б. Центральная Индия (экономико-географическая характеристика), М., Очерки по истории востока в эпоху империализма / ред. Аб. Алимов, М. Годес, М.-Л., 1961. 431 с.
46. Паршина Л. С. Индия — союз штатов: разделение компетенций природопользования // Проблемы региональной экологии. — 2019. — № 2. — С. 82–86.
47. Паршина Л. С. Региональный анализ проектов создания новых штатов в Индии // Региональные исследования. — 2021. — № 4. — С. 46–54.
48. Паршина Л. С. Эволюция индийского федерализма: предложения создания новых штатов // Труды Института Востоковедения РАН. Выпуск 12. — Независимая Индия - 70. Достижения и проблемы. — Институт Востоковедения РАН Москва, 2018. — С. 405–415.
49. Плешова М. А. Концепция индийского федерализма. Аналитический вестник Совета Федерации ФС РФ, 2001.
50. Плешова М. А. Федерализм, испытанный временем. // Азия и Африка сегодня - 1997.- №7. - С. 23-26.
51. Плешова М.А. Демократия в Индии: проблемы местного самоуправления.

- М.: Наука: Изд. фирма «Восточная литература», 1992. 192 с.
52. Плешова М.А. Штат Уттар Прадеш: социально-политические проблемы, М., 1974. 175 с.
53. Прусаускас А.А. Федерализм и этнонациональные проблемы Индии // Индия. 1980. Ежегодник, М., 1982. С. 163-175.
54. Прусаускас А. А. Опыт эволюции индийского федерализма. Национальный вопрос в странах Востока. М, 1982.
55. Прусаускас А. А. Северо-Восточная Индия. Этническая ситуация и политика. М., 1981.
56. Пуляркин В. А. Кашмир. — М.: Географгиз, 1956. — 226 с.
57. Растянников В. Г. Аграрная Индия: парадоксы экономического роста. Вторая половина XX в. — начало XXI в. Институт востоковедения РАН, Москва, 2017, 166 с.
58. Сайфулин М.М. Индийская федерация // Современный буржуазный федерализм, М., 1978. С. 194-243.
59. Сахаров И.В. Краткий очерк этнической географии Индии // Страны и народы Востока, вып. XIV, 1972.
60. Сахаров И.В. Национальный состав населения и федеративное устройство как факторы формирования экономических районов в Индии // Вопросы географии, сб. 76, 1968.
61. Сдасюк Г.В. Индия. География хозяйства, М., 1975. 367 с.
62. Сдасюк Г.В. Индустриализация и подъем отсталых районов Индии // Индустриализация в Индии и в СССР, М., 1977. С. 187-196.
63. Сдасюк Г.В. Новая Индия. География развития: достижения, проблемы, перспективы. Монография. - М.: Канон+, 2021. - 520 с.
64. Сдасюк Г. В., Паршина Л. С. Индия: проблемы географии развития в XXI веке // География и экология в школе XXI века. — 2018. — № 5. — С. 3–10.
65. Сдасюк Г.В. Развитие концепций экономического районирования в Индии // Известия АН СССР, сер. географ., № 2, 1967.
66. Сдасюк Г.В. Россия и Индия: общие проблемы развития – разные пути и

- результаты решения. Вестник АРГО, 2017 (6), с. 38-50.
67. Сдасюк Г.В. Территориальная структура хозяйства и региональное развитие // Развивающиеся страны: основные проблемы экономической и социальной географии, М., 1983.
68. Сдасюк Г.В. Формирование экономических районов в независимой Индии // Экономика современной Индии, М., 1972. С. 125-143.
69. Сдасюк Г.В. Штаты Индии. Природа. Население. Хозяйство. Города. М., 1981. 367 с.
70. Сдасюк Г.В. Эволюция водопользования в Индии и государственное управление развитием. «Изв. РАН. Сер. Геогр.» 2015. № 6. С. 80-89.
71. Смирнягин Л. В. Методические подходы к районированию в общественной географии // Вестник Московского университета. Серия 5: География. — 2011. — № 6.
72. Смирнягин Л. В. Районирование и федерализм (Россия и США) // Россия в современном мире: поиск новых интеллектуальных подходов. — Т. 3 из Сократические чтения. — УРАО, Спутник Москва, 2002. — С. 208–218.
73. Смирнягин Л.В. Общественная география. Федерализм. Регионализм: публикации 1989-2005 гг. - М.: КомКнига, 2005.
74. Социально-экономическая география: понятия и термины. Словарь-справочник. Отв. ред. А.П. Горкин. – Смоленск: Ойкумена, 2013. – 328 с.
75. Спейт, О. Х. К. Индия и Пакистан (Общая и региональная география с главой о Цейлоне, написанной Б.Х. Фармером). М. Изд-во иностранной литературы, 1957 г. – 834 с.
76. Становление федеративной системы постколониальной Индии (50-70-е гг. XX в.) [Текст] / Галиуллин М. З., Ягудин Б. М. - Казань: Intelpress+, 2015. - 259 с.
77. Страны и народы востока. Академия наук СССР. Восточная комиссия географического общества СССР. Под общей редакцией Д.А. Ольдерогге. Индия – страна и народ. Книга 3. «Наука», главная редакция восточной литературы, М.: 1972.

78. Супрунович Б.П. Проблема малых народностей и племён (адиваси) в Индии. Страны и народы востока. Индия – страна и народ. Книга 5. «Наука», главная редакция восточной литературы, М.: 1967. 272 с.
79. Тархов С.А. Основные направления географического изучения административно-территориального деления // Региональные исследования. 2019. № 1. С. 6–15.
80. Туровский Р.Ф. Политическая регионалистика. М., 2008.
81. Ульянова Л. П. Индия: правовое положение штатов. - М.: Наука, 1970, 187 с.
82. Черешнева Л.А. Раздел Британской Индии и проблема княжеств. - Восток. Афро-Азиатские общества: история и современность, 2009.
83. Элейзер Д.Дж. Сравнительный федерализм // Полис. 1995. № 5. С. 106—115.
84. Юрлов Ф.Н. Становление демократической системы в независимой Индии // Азия и Африка сегодня - 1997.- №7.- С. 19-22.
85. Юрлов Ф.Н., Юрлова Е.С. История Индии. XX век. – М.: Институт востоковедения РАН, 2010. – 920 с.
86. Яковлев А.Ю. Этнический терроризм бодо в Индии // Культура. Духовность. Общество. - 2014. - № 10. - С. 79.
87. Aalok Ranjan Chaurasia. Human Development in Gujarat: Evidence from 2011 Population Census. Indian journal of human development, 2018. Vol. 11, issue 3, pp. 313-334.
88. BalKamble. Movement for Independent Vidarbha State. International Journal of Research in Social Sciences Vol. 8 Issue 11, November 2018.
89. Bhatlacharjee A. K. Political Evolution of Nagaland (1945-1965). Calcutta, 1967.
90. Bhattacharjee, G., 'Introduction to the Special Category States', Special Category States of India. April 21, 2016.
91. Bhultachurya B. K. Assam Movement — Background of History. Man and Development. vol. IV, № 3. - New Delhi, 1982.
92. Chauhan, Rajesh K & Mohanty, Sanjay & Subramanian, S & Parida, Jajati & Padhi, Balakrushna. (2015). Regional Estimates of Poverty and Inequality in India,

- 1993–2012. Social Indicators Research.
93. Indrani Chandrasekharan, Bhagyam Chandrasekharan and Shweta Srinivasan. Environmental Performance Index 2020 and ranking of states of India, 2020.
 94. Gundevia Y. D. War and Peace in Nagaland. Palit & Palit, 1975, 250 p.
 95. Kumara B.B. Small States Syndrome in India. Concept publishing company, New Delhi, 1998, 184 p.
 96. Kumar, A. Rethinking State Politics in India: Region within Regions // Economic and Political Weekly. 2009. N 19. P. 14-19.
 97. Kumar P. Demand for New States: Cultural Identity Loses Ground to Urge for Development. Economic and Political Weekly, Vol. 35, No. 35/36 (Aug. 26 - Sep. 8, 2000), pp. 3078-3079+3081-3082.
 98. Kumar, T. From regionalism to kosli nationalism and beyond: the demand for a separate state in Western Odisha. International Journal of Research - GRANTHAALAYAH. 9, 10, Nov. 2021, 147–172.
 99. Maheshwari, S. Zonal Councils in the Indian Federal System. A Case Study. The economic weekly, July 17, 1965.
 100. Mishraa D., Balib K. A comparative phonological study of the dialects of hindi. ICPHS, 2011.
 101. Murti, B. S. N. Andhra State. Eastern World, 1954, vol. 8, no. 2.
 102. Olson, D. M., Dinerstein, E. 2002. The Global 200: Priority ecoregions for global conservation. Annals of the Missouri Botanical Garden 89(2):199-224.
 103. Pathania, Gaurav J., 'Telangana Movement: A Cultural–Political Discourse', The University as a Site of Resistance: Identity and Student Politics (Delhi, 2018; online edn, Oxford Academic, 19 Dec. 2019).
 104. Rao M. G., Sen T.K. Fiscal federalism in India: theory and practice. National Institute of Public Finance and Policy 18/2, Special Institutional Area, New Delhi, 1995.
 105. Sadasivan S. N. Political and Administrative Integration of Princely States. Mittal Publications, 2005. 139 p.

106. Sen Gupta P., Sdasiuk G. V., Pokshishevskii V. V., Mitra A. Economic Regionalization of India; Problems and Approaches. New Delhi: A. Chandra Sekhar Registrar General & Ex-officio Census Commissioner of India; 1968.
107. Schwartzberg J.E. (ed.). A historical atlas of South Asia, Chicago-London, 1978. 352 p.
108. Singh K. The Partition of the Punjab. Patiala, 1972.
109. Singh, Ravindra. Creation of Smaller States in India: Search for a Criterion // Journal of constitutional and parliamentary studies. New Delhi, 2021, pp. 27-52.
110. Srinivas M.N. Religion and society among the Coorgs in South India, Oxford, 1952, 267 p.
111. Swain, S; et al. Application of SPI, EDI and PNPI using MSWEP precipitation data over Marathwada, India. IEEE International Geoscience and Remote Sensing Symposium (IGARSS). 2017: 5505–5507.
112. Sreenivas T. The Demand for New States in Indian Federalism - A Case Study of Telangana State. International Journal of Science and Research (IJSR), Vol. 7 Issue 4, 2018.
113. The Framing of India's Constitution. The Indian Institute of Public Administration: New Delhi; Distributed by N. M. Tripathi. Edited by B. Shiva Rao. Private Ltd: Bombay, Sweet & Maxwell Ltd: London, 1966–1968.
114. UNESCO Project: Atlas of the World's Languages in Danger, 2011.
115. Wendling, Z. A., Emerson, J. W., de Sherbinin, A., Esty, D. C., et al. 2020 Environmental Performance Index. New Haven, CT: Yale Center for Environmental Law & Policy, 2020.
116. Wenner, M. Monopolising a statehood movement: Gorkhaland between authoritarian parties and «aware citizens». University of Zurich, Faculty of Science, 2015.

Новостные и статистические источники

117. Конституция Индии. Конституции стран мира [Электр. ресурс]. URL: <https://worldconstitutions.ru/?p=28> (дата обращения 5.5.2019).

118. 36-hour Dimaraji bandh called off. Sentinel Assam. October 5, 2021 [Электр. ресурс]. URL: <https://www.sentinelassam.com/north-east-india-news/assam-news/36-hour-dimaraji-bandh-called-off-557685> (дата обращения 6.10.2021).
119. 65% of India's Reservoirs Running Dry, Maharashtra Worst Affected, Shows Water Panel's Report. News18. June 25, 2019 [Электр. ресурс]. URL: <https://www.news18.com/news/india/water-crisis-two-third-of-indias-reservoirs-have-below-normal-storage-maximum-are-dry-in-maha-2202279.html> (дата обращения 7.11.2022).
120. 250 people get tonsured to demand separate Bundelkhand state. The Economic Times, August 13, 2018 [Электр. ресурс]. URL: <https://economictimes.indiatimes.com/news/politics-and-nation/250-people-get-tonsured-to-demand-separate-bundelkhand-state/articleshow/65386647.cms> (дата обращения 15.11.2019).
121. 422 farmer suicides in 2014 in Marathwada gives BJP govt the jitters. Business Standard News, Jog, Sanjay, 5 December 2014 [Электр. ресурс]. URL: https://www.business-standard.com/article/current-affairs/422-farmer-suicides-in-2014-in-marathwada-gives-bjp-govt-the-jitters-114120400229_1.html (дата обращения 17.08.2018).
122. जेडी(यू) ने पृथक मिथिला राज्य की मांग का समर्थन किया [JD (U) поддерживает требование отдельного штата Митхила]. NavBharatTimes, 22 January, 2008 [Электр. ресурс]. URL: <https://navbharattimes.indiatimes.com/india/-/articleshow/2720084.cms> (дата обращения 3.12.2019).
123. सहरसा: मिथिला राज्य निर्माण को लेकर जनजागरण अभियान [Кампания по информированию общественности о создании штата Митхила]. Livehindustan. 3 January, 2022 [Электр. ресурс]. URL: <https://www.livehindustan.com/bihar/purnia/story-saharsa-public-awareness-campaign-for-the-creation-of-mithila-state-5482967.html> (дата обращения 7.05.2022).

124. Activists demand Western Odisha as separate state with 'Kosli' as official language. Business Standard, September 26, 2017 [Электр. ресурс]. URL: https://www.business-standard.com/article/news-ani/activists-demand-western-odisha-as-separate-state-with-kosli-as-official-language-119092601639_1.html
125. After Telangana, demands for Rayalaseema state get louder. Firstpost, August 02, 2013 [Электр. ресурс]. URL: <https://www.firstpost.com/politics/after-telangana-demands-for-rayalaseema-state-get-louder-1004815.html> (дата обращения 17.08.2018).
126. Agro-Climatic Zones. Ministry of Water Recourses, River Development & Ganga Rejuvenation, Government of India [Электр. ресурс]. URL: <http://jalshakti-dowr.gov.in/agro-climatic-zones> (дата обращения 7.05.2022).
127. Agriculture. ENVIS Centre: Tamil Nadu. State of Environment and Related Issues [Электр. ресурс]. URL: http://tnenvis.nic.in/Database/TN-ENVIS_792.aspx (дата обращения 15.03.2020).
128. Agroclimatic zones of Madhya Pradesh. MPPSC Exam Notes [Электр. ресурс]. URL: <https://madhyapradesh.pscnotes.com/main-notes/paper-i-mppsc-mains/mppcs-mains-gs-1-geography/agro-climatic-zones-of-madhya-pradesh/> (дата обращения 7.05.2022).
129. Agro-Climatic Zones in Orissa. Directorate OAHVS, Government of Odisha [Электр. ресурс]. URL: <https://odishaahvs.nic.in/upload/files/Agro-climatic-zones.pdf> (дата обращения 14.02.2021).
130. All India Report on Agriculture Census, Department of agriculture, cooperation & farmers welfare, Ministry of agriculture & farmers welfare, New Delhi, 2015 [Электр. ресурс]. URL: <https://agricoop.nic.in/en/divisiontype/agriculture-census> (дата обращения 17.04.2019).
131. 'An expel Bengalis campaign': Opposing NRC in Assam, Mamata makes her strongest identity pitch yet. Shoaib Daniyal. Scroll.in, 31 July, 2018 [Электр. ресурс]. URL: <https://scroll.in/article/888680/an-expel-bengalis-campaign-opposing-assams-nrc-mamata-makes-her-strongest-identity-pitch-yet> (дата

- обращения 17.11.2020).
132. Annual report 2017-2018. Government of India, Ministry of drinking water & sanitation [Электр. ресурс]. URL: <https://jalshakti-ddws.gov.in/documents/annual-report> (дата обращения 17.04.2019).
 133. Annual report 2020-21. Ministry of Environment, Forest and Climate Change, Government of India [Электр. ресурс]. URL: <https://moef.gov.in/en/resource/annual-reports/> (дата обращения 4.07.2021).
 134. Aspirational districts programme 2018. NITI Aayog [Электр. ресурс]. URL: <https://www.niti.gov.in/aspirational-districts-programme> (дата обращения 13.10.2022).
 135. Assam Human Development Report 2014. Managing Diversities, Achieving Human Development. Government of Assam [Электр. ресурс]. URL: <https://sita.assam.gov.in/portlets/assam-human-development-report-0> (дата обращения 17.04.2019).
 136. Assam: Koch-Rajbongshis demand separate Kamatapur state, ST status, Business Standard, December 4, 2019 [Электр. ресурс]. URL: https://www.business-standard.com/article/news-ani/assam-koch-rajbongshis-demand-separate-kamatapur-state-st-status-119120400125_1.html (дата обращения 22.12.2019).
 137. Assam's new Militant outfit 'United Liberation of Bodoland', demanding seperated Bodo State. Arunachal24. September 17, 2021 [Электр. ресурс]. URL: <https://arunachal24.in/assams-new-militant-outfit-united-liberation-of-bodoland-demanding-seperated-bodo-state/> (дата обращения 16.09.2021).
 138. Assam State Portal. Districts. Government of Assam. [Электр. ресурс]. URL: <https://assam.gov.in/about-us/396> (дата обращения 8.05.2022).
 139. Backward districts. Central Board of Direct Taxes (CBDT), Department of Revenue, Ministry of Finance, Government of India [Электр. ресурс]. URL: <https://www.incometaxindia.gov.in> (дата обращения 16.08.2020).
 140. Basic road statistics of India 2016-2017. Government of India. Ministry of road transport & highways. [Электр. ресурс]. URL: <https://morth.nic.in/> (дата

- обращения 27.01.2019).
141. Barak organization demands creation of separate state. Sentinel Assam. December 27, 2016 [Электр. ресурс]. URL: <https://www.sentinelassam.com/news/barak-organization-demands-creation-of-separate-state/> (дата обращения 22.12.2019).
 142. Bihar districts [Электр. ресурс]. URL: <http://www.bihar.com/bihardistricts.aspx> (дата обращения 15.07.2021).
 143. Bhil tribals forge political unity, give BJP, Congress jitters in several states; community alleges neglect from govt. Pranvendra Sangeeta. 4 May, 2019 [Электр. ресурс]. URL: <https://www.firstpost.com/politics/bhil-tribals-forge-political-unity-give-bjp-congress-jitters-in-several-states-community-alleges-neglect-from-govt-6572111.html> (дата обращения 17.08.2021).
 144. Bhojpuri-speaking people demand separate state. DNA, 6 Nov 2006 [Электр. ресурс]. URL: <https://www.dnaindia.com/india/report-bhojpuri-speaking-people-demand-separate-state-1062441#:~:text=Hundreds%20of%20Bhojpuri%20speaking%20people,those%20who%20speak%20the%20dialect.&text=PATNA%3A%20Hundreds%20of%20Bhojpuri%20speaking,who%20speak%20the%20regional%20dialect.> (дата обращения 6.05.2019).
 145. BJP MP seeks separate Junglemahal state, party distances itself from demand. The Indian Express, June 22, 2021 [Электр. ресурс]. URL: <https://indianexpress.com/article/cities/kolkata/bjp-mp-seeks-separate-junglemahal-state-party-distances-itself-from-demand-7369524/> (дата обращения 17.08.2022).
 146. Breaking India into pieces. Vishal Khopkar, The Times of India. December 11, 2019 [Электр. ресурс]. URL: <https://timesofindia.indiatimes.com/blogs/badhega-india/breaking-india-into-pieces/> (дата обращения 30.11.2022).
 147. Buzzing in the Hinterland: The Demand for Separate Statehood for Bundelkhand. Khabar Lahariya, Firstpost, July 31, 2018 [Электр. ресурс]. URL:

- <https://www.firstpost.com/india/buzzing-in-the-hinterland-the-demand-for-separate-statehood-for-bundelkhand-4857741.html> (дата обращения 17.08.2022).
148. Cabinet approves the proposal to provide State Government jobs and transit accommodations in the Kashmir Valley for the rehabilitation of Kashmiri migrants. Press Information Bureau Government of India Cabinet, November 18, 2015 [Электр. ресурс]. URL: <https://pib.gov.in/newsite/PrintRelease.aspx?relid=131618&ref=drishtikone.com> (дата обращения 16.07.2021).
149. Call for Kongu Nadu gets louder. The Times of India. July 18, 2021 [Электр. ресурс]. URL: <https://timesofindia.indiatimes.com/city/coimbatore/call-for-kongu-nadu-gets-louder/articleshow/84510913.cms> (дата обращения 17.08.2022).
150. Call to revive movement for separate Saurashtra state. The economic times, Aug 01, 2013 [Электр. ресурс]. URL: <https://economictimes.indiatimes.com/news/politics-and-nation/call-to-revive-movement-for-separate-saurashtra-state/articleshow/21536911.cms> (дата обращения 5.10.2019).
151. Camels rally for a new state in Rajasthan. NDTV, December 11, 2009 [Электр. ресурс]. URL: <https://www.ndtv.com/india-news/camels-rally-for-a-new-state-in-rajasthan-406586#:~:text=Jaipur%3A%20After%20Telangana%2C%20the%20demand,be%20carved%20out%20from%20Rajasthan.> (дата обращения 5.10.2019).
152. Census of India 1911. Digital South Asia Library [Электр. ресурс]. URL: <https://dsal.uchicago.edu/statistics/> (дата обращения 7.01.2019).
153. Central Water Commission. Annual Report 2019-20 [Электр. ресурс]. URL: <http://www.cwc.gov.in/annual-reports> (дата обращения 17.09.2020).
154. Census of India 2011 [Электр. ресурс] / Office of the Registrar General & Census Commissioner, India Ministry of Home Affairs, Government of India. URL: <https://censusindia.gov.in/> (дата обращения 14.11.2021).

155. Central Ground Water Board. Dynamic Ground Water Resources of India [Электр. ресурс]. URL: <http://cgwb.gov.in/Dynamic-GW-Resources.html> (дата обращения 17.09.2020).
156. Centre will grant Statehood for the Union Territory of Puducherry, says CM, The Hindu, December 26, 2021 [Электр. ресурс]. URL: <https://www.thehindu.com/news/cities/puducherry/centre-will-grant-statehood-for-the-union-territory-of-puducherry-says-cm/article38044175.ece> (дата обращения 19.01.2022).
157. Chakresh Mishra. Bundelkand or Vindhya Pradesh: proposed state. December 9, 2011 [Электр. ресурс]. URL: <https://chakresh.com/2011/12/09/bundelkhand-or-vindhya-pradesh-proposed-state/> (дата обращения 07.11.2019).
158. Chandwani Nikhil. Separate Vidarbha – Pros and Cons and the Vaccination Drive. The Times of India. May 27, 2021 [Электр. ресурс]. URL: <https://timesofindia.indiatimes.com/blogs/desires-of-a-modern-indian/separate-vidarbha-pros-and-cons-and-the-vaccination-drive/> (дата обращения 3.05.2022).
159. Clamour for separate Saurashtra, Bhilistan to get louder. DNA, 1 Aug 2013 [Электр. ресурс]. URL: <https://www.dnaindia.com/ahmedabad/report-clamour-for-separate-saurashtra-bhilistan-to-get-louder-1868566> (дата обращения 29.09.2019).
160. Cluster List. Office of Commissioner Industries, Commerce & CSR, Rajasthan, Jaipur [Электр. ресурс]. URL: <https://industries.rajasthan.gov.in/ci> (дата обращения 29.09.2019).
161. Congress leader appeals for formation of 75 small states, writes to PM Modi. DNA India, July 16, 2022 [Электр. ресурс]. URL: <https://www.dnaindia.com/india/report-congress-leader-appeals-for-formation-of-75-small-states-writes-to-pm-modi-2969007> (дата обращения 9.01.2023).
162. Create Greater Rayalaseema State with 11 districts: Rayalaseema Rashtra Samithi, Hans News Service, September 2, 2021 [Электр. ресурс]. URL: <https://www.thehansindia.com/andhra-pradesh/create-greater-rayalaseema-state->

- with-11-districts-rayalaseema-rashtra-samithi-704593 (дата обращения 3.05.2022).
163. Day after pact, 'autonomous state' demand in Karbi Anglong. The Times of India. September 6, 2021 [Электр. ресурс]. URL: <https://timesofindia.indiatimes.com/india/day-after-pact-autonomous-state-demand-in-karbi-anglong/articleshow/85963118.cms> (дата обращения 3.05.2022).
164. Decoding Delhi's full statehood demand. The Economic Times, July 03, 2018 [Электр. ресурс]. URL: <https://economictimes.indiatimes.com/news/et-explains/decoding-delhis-full-statehood-demand/articleshow/64834484.cms?from=mdr> (дата обращения 29.09.2019).
165. Demand for bifurcating Meghalaya gets political push. The Hindu. October 13, 2021 [Электр. ресурс]. URL: <https://www.thehindu.com/news/national/demand-for-bifurcating-meghalaya-gets-political-push/article36979108.ece> (дата обращения 3.05.2022).
166. Demand for 'Garoland' and separate Khasi-Jaintia state echoes again in Meghalaya. EastMojo, July 12, 2021 [Электр. ресурс]. URL: <https://www.eastmojo.com/meghalaya/2021/07/12/demand-for-garoland-and-separate-khasi-jaintia-state-echoes-again-in-meghalaya/> (дата обращения 15.01.2023).
167. Demand for Garoland gathers steam in Meghalaya. The Hindu. October 16, 2022 [Электр. ресурс]. URL: <https://www.thehindu.com/news/national/other-states/demand-for-garoland-gathers-steam-in-meghalaya/article66017281.ece> (дата обращения 7.02.2023).
168. Demand for Gorkhaland raised again. The Hindu. November 16, 2007 [Электр. ресурс]. URL: <https://web.archive.org/web/20080118212646/http://www.hindu.com/2007/11/16/stories/2007111662691500.htm> (дата обращения 19.05.2019).
169. Demand for Koshal state: West Odisha shut. The Times of India. August 27, 2013 [Электр. ресурс]. URL:

- <https://timesofindia.indiatimes.com/city/bhubaneswar/demand-for-koshal-state-west-odisha-shut/articleshow/22087380.cms> (дата обращения 15.11.2019).
170. Demand for separate Kutch state picks pace in poll run-up. The Indian express, March 31, 2009 [Электр. ресурс]. URL: <http://archive.indianexpress.com/news/demand-for-separate-kutch-state-picks-pace-in-poll-runup/441006/> (дата обращения 15.11.2019).
171. Demand for Mithilanchal: Why carving out a new state from Bihar may backfire, IndiaToday. August 23, 2022 [Электр. ресурс]. URL: <https://www.indiatoday.in/news-analysis/story/demand-for-mithilanchal-why-carving-out-a-new-state-from-bihar-may-backfire-1991442-2022-08-23> (дата обращения 3.05.2022).
172. Demand for separate northern Karnataka state gets louder, bandh on August 2. Hindustan Times, 26 July 2018 [Электр. ресурс]. URL: <https://www.hindustantimes.com/india-news/demand-for-separate-northern-karnataka-state-gets-louder-bandh-on-august-2/story-3AMJyPilYf3sEueISQKIgM.html> (дата обращения 3.05.2022).
173. Demand for separate Vindhya state will continue: BJP MLA, The Times of India, 12 June, 2020 [Электр. ресурс]. URL: <https://timesofindia.indiatimes.com/city/bhopal/bjp-mla-demand-for-separate-vindhya-state-will-continue/articleshow/76328713.cms> (дата обращения 3.05.2022).
174. Dhawan, Vibha. Water and Agriculture in India. Federal Ministry of Food and Agriculture, 2019 [Электр. ресурс]. URL: https://www.oav.de/fileadmin/user_upload/5_Publikationen/5_Studien/170118_S_tudy_Water_Agriculture_India.pdf (дата обращения 7.11.2021).
175. Directorate of Economics & Statistics of respective State Governments. Central Statistical Office [Электр. ресурс]. URL: <http://mospi.nic.in/> (дата обращения 7.11.2021).
176. Districts. Government Of Odisha. Official portal [Электр. ресурс]. URL: <https://odisha.gov.in/> (дата обращения 14.09.2021).

177. Districts. Official state portal. Government of Nagaland [Электр. ресурс]. URL: <https://nagaland.gov.in/districts> (дата обращения 14.09.2021).
178. Districts. Official website of Government of Maharashtra [Электр. ресурс]. URL: <https://www.maharashtra.gov.in/1128/Districts> (дата обращения 14.09.2021).
179. Districts of West Bengal. Brand Bharat [Электр. ресурс]. URL: http://www.brandbharat.com/english/wb/index_wb.html (дата обращения 14.09.2021).
180. District portal of Madhya Pradesh. Divisions. Government of Madhya Pradesh [Электр. ресурс]. URL: <https://madhyapradesh.s3waas.gov.in/> (дата обращения 14.09.2021).
181. Districts in Karnataka [Электр. ресурс]. URL: <https://www.karnataka.com/districts/about-districts/> (дата обращения 14.09.2021).
182. Dividing Maharashtra: Vidarbha = Serbia; Konkan = Cuba. IndiaSpend, 2 April, 2016 [Электр. ресурс]. URL: <https://www.indiaspend.com/dividing-maharashtra-vidarbha-serbia-konkan-cuba-27046/> (дата обращения 02.03.2019).
183. Division of UP: A reality check. Hindustan Times, November 15, 2011 [Электр. ресурс]. URL: <https://www.hindustantimes.com/india/division-of-up-a-reality-check/story-iKSIID03942SSMAqZD5YcM.html> (дата обращения 02.03.2019).
184. Divisions of Madhya Pradesh. Brand Bharat [Электр. ресурс]. URL: <http://www.brandbharat.com/english/mp/Divisions%20of%20Madhya%20Pradesh.html> (дата обращения 14.09.2021).
185. Economic Survey 2015-16. Government of Bihar, Finance Department [Электр. ресурс]. URL: <http://14.139.60.153/handle/123456789/12015> (дата обращения 02.03.2019).
186. EnviStats India 2021, Vol. 1: environment statistics. Ministry Of Statistics and Programme Implementation. 2021 [Электр. ресурс]. URL: https://mospi.gov.in/documents/213904//958018//1617190446306_ES1_2021_Co

- mplete.pdf//07279fbb-5ff5-ee38-23fd-a5b64645b9fe (дата обращения 07.05.2022).
187. Explained: The Demand for a Separate North Karnataka State. The Quint, 28 July 2018 [Электр. ресурс]. URL: <https://www.thequint.com/explainers/north-karnataka-bandh-for-separate-state> (дата обращения 5.01.2019).
188. Explained: What is the Greater Tipraland demand raised by royal scion Pradyot Kishore? The Indian Express, Written by Debraj Deb February 23, 2021 [Электр. ресурс]. URL: <https://indianexpress.com/article/explained/explained-what-is-greater-tipraland-demand-raised-by-royal-scion-pradyot-kishore-and-what-does-it-mean-for-tripura-politics-7199420/> (дата обращения 07.05.2022).
189. Forest survey of India 2020-21. Ministry of Environment, Forest and Climate Change, Uttarakhand [Электр. ресурс]. URL: <https://fsi.nic.in/forest-report-2021-details> (дата обращения 07.05.2022).
190. Industrial Regions of India – UPSC [Электр. ресурс]. URL: <https://lotusarise.com/industrial-regions-of-india-upsc/> (дата обращения 17.09.2020).
191. Gajbhiye K.S. and C. Mandal. Agro-Ecological Zones, their Soil Resource and Cropping Systems. Status of Farm Mechanization in India, 2000 [Электр. ресурс]. URL: <https://citeseerx.ist.psu.edu/viewdoc/download?doi=10.1.1.596.8141&rep=rep1&type=pdf> (дата обращения 07.05.2022).
192. Geography and History of Andhra Pradesh. Maps of India [Электр. ресурс]. URL: <https://www.mapsofindia.com/andhra-pradesh/geography-and-history/> (дата обращения 17.06.2020).
193. Gujarat Agro Climate Zones Map. Maps of India [Электр. ресурс]. URL: <https://www.mapsofindia.com/maps/gujarat/gujarat-agro-climate-zone-map.html> (дата обращения 17.06.2020).
194. Give statehood to Mithila: Rabri Devi. The Times of India, July 24, 2018 [Электр. ресурс]. URL: <https://timesofindia.indiatimes.com/city/patna/give-statehood-to-mithila-rabri/articleshow/65108987.cms> (дата обращения 07.05.2022).

17.06.2020).

195. GJM ends 104-day strike: All about Darjeeling crisis, Gorkhaland demand. Hindustan Times, 27 September, 2017 [Электр. ресурс]. URL: <https://www.hindustantimes.com/india-news/gjm-ends-104-day-strike-all-about-darjeeling-crisis-gorkhaland-demand/story-cYX1lHkt2QyHURqeD1GowK.html> (дата обращения 13.04.2019).
196. Global Data Lab. Subnational HDI, 2019 [Электр. ресурс]. URL: <https://globaldatalab.org/shdi/table/shdi/> (дата обращения 07.05.2022).
197. Global Multidimensional poverty index 2018. The most detailed picture to date of the World's poorest people. Oxford Poverty and Human Development Initiative (OPHI), 2018 [Электр. ресурс]. URL: https://ophi.org.uk/wp-content/uploads/G-MPI_2018_2ed_web.pdf (дата обращения 07.05.2022).
198. Government of Chhattisgarh. Raipur. Districts of the State [Электр. ресурс]. URL: <https://raipur.gov.in/districts-of-the-state/> (дата обращения 14.09.2021).
199. GSVA/NSVA by economic activities, 2020 [Электр. ресурс]. URL: <http://delhiplanning.nic.in/sites/default/files/2%20Table%20SDP.pdf> (дата обращения 07.05.2022).
200. Handbook of states statistics. NITI Aayog [Электр. ресурс]. URL: <http://niti.gov.in/> (дата обращения 07.05.2022).
201. Handbook of statistics on Indian states. Reserve Bank of India, 2015-16 [Электр. ресурс]. URL: <https://m.rbi.org.in/> (дата обращения 14.09.2021).
202. Highest Circulated. Audit Bureau of Circulations [Электр. ресурс]. URL: [http://www.auditbureau.org/files/JD%202019%20Highest%20Circulated%20\(lan-guage%20wise\).pdf](http://www.auditbureau.org/files/JD%202019%20Highest%20Circulated%20(lan-guage%20wise).pdf) (дата обращения 12.11.2022).
203. Historical and Political Maps of India. Joaquín de Salas Vara de Rey, 1947 [Электр. ресурс]. URL: <https://www.euratlas.net/history/hisatlas/india/index.html> (дата обращения 07.05.2022).
204. Human Development Index. United Nations Development Programme [Электр. ресурс]. URL: <https://hdr.undp.org/> (дата обращения 07.05.2022).
205. Human development report 2014. Sustaining Human Progress Reducing

- Vulnerabilities and Building Resilience, Technical notes. Calculating the human development indices—graphical presentation [Электр. ресурс]. URL: <https://sdgs.un.org/sites/default/files/publications/1789hdr14-report-en-1.pdf> (дата обращения 13.04.2019).
206. Ikkjutt Jammu floats political party, vows to fight for 'statehood for Jammu'. The economic times. November 13, 2020 [Электр. ресурс]. URL: <https://economictimes.indiatimes.com/news/politics-and-nation/ikkjutt-jammu-floats-political-party-vows-to-fight-for-statehood-for-jammu/articleshow/79213223.cms?from=mdr> (дата обращения 07.05.2022).
207. India Human Development Report, 2011, Oxford, Institute of Applied Manpower Research, Planning Commission, Government of India, New Delhi 2011 [Электр. ресурс]. URL: <https://www.im4change.org/docs/240India-Human-Development-Report.pdf> (дата обращения 13.04.2019).
208. India state of forest. Report 2017. Ministry of Environment, Forest & Climate Change, Forest Survey of India. [Электр. ресурс]. URL: <http://fsi.nic.in/> (дата обращения 17.06.2018).
209. India Water Resources Information System / Central Ground Water Board. [Электр. ресурс]. URL: <http://cgwb.gov.in/> (дата обращения 13.04.2019).
210. Indian economy snapshot. India Brand Equity Foundation, 2022 [Электр. ресурс]. URL: <https://www.ibef.org/economy/indiasnapshot/about-india-at-a-glance> (дата обращения 07.05.2022).
211. Indian states by GDP per capita. Ministry of Statistics and Programme Implementation, 2021 [Электр. ресурс]. URL: <https://statisticstimes.com/economy/india/indian-states-gdp-per-capita.php> (дата обращения 14.09.2021).
212. In Nagaland, old demand for a new state in the east resurfaces in time for Assembly election. Arunabh Saikia, Scroll.in, 3 January, 2018 [Электр. ресурс]. URL: <https://scroll.in/article/863387/in-nagaland-old-demand-for-a-new-state-in-the-east-resurfaces-in-time-for-assembly-election> (дата обращения 1.12.2022).
213. Kashmiri Pandits raise demand for a separate homeland. India Today. July

- 3, 2013 [Электр. ресурс]. URL: <https://www.indiatoday.in/magazine/indiascope/story/19940131-kashmiri-pandits-raise-demand-for-a-separate-homeland-808742-1994-01-31> (дата обращения 04.10.2018).
214. Kodava homeland: Telangana reinforces CNC belief. The Hindu. June 02, 2016 [Электр. ресурс]. URL: <https://www.thehindu.com/news/national/karnataka/kodava-homeland-telangana-reinforces-cnc-belief/article4974689.ece> (дата обращения 26.06.2019).
215. Koch-Rajbongshis demand separate Kamatapur State. Sentinel Assam. December 1, 2019 [Электр. ресурс]. URL: https://www.business-standard.com/article/pti-stories/koch-rajbongshis-demand-for-separate-kamatapur-state-120022300840_1.html (дата обращения 14.09.2021).
216. Kosal Discussion and Development Forum [Электр. ресурс]. URL: <https://kddfonline.com/> (дата обращения 14.09.2021).
217. Kukis Statehood demand. The Morung Express. November 30, 2011 [Электр. ресурс]. URL: <https://morungexpress.com/kukis-statehood-demand> (дата обращения 9.07.2022).
218. Kunbi Sena demands separate Konkan state. Webindia123. December 16, 2010 [Электр. ресурс]. URL: <https://news.webindia123.com/news/articles/India/20101217/1650700.html> (дата обращения 26.06.2019).
219. Languages Included in the Eighth Schedule of the Indian Constitution. Department of Official Language, Government of India. [Электр. ресурс]. URL: <https://rajbhasha.gov.in/en/languages-included-eighth-schedule-indian-constitution> (дата обращения 10.07.2023).
220. List of political parties. Election Commission of India. [Электр. ресурс]. URL: <https://eci.gov.in/> (дата обращения 6.01.2022).
221. Mahakaushal: No cakewalk for either contender. The Free Press Journal, November 18, 2013 [Электр. ресурс]. URL: <http://www.freepressjournal.in/mahakaushal-no-cakewalk-for-either-contender>

- (дата обращения 26.06.2019).
222. Map of Meghalaya Parliamentary Constituencies [Электр. ресурс]. URL: <http://www.ceomeghalaya.nic.in/gis-map/00-pc-map-meghalaya.pdf> (дата обращения 6.01.2022).
223. Map of India showing the position of Indian states under the new Constitution. White Paper on Indian States, 1950 [Электр. ресурс]. URL: <https://nla.gov.au/nla.obj-1099174483/view> (дата обращения 7.05.2022).
224. Maru Pradesh. Small state – development state. Marupradesh Nirman Morcha [Электр. ресурс]. URL: <http://marupradesh.org/> (дата обращения 7.05.2022).
225. Mithila will prosper only if it becomes a state, says Kirti. The Times of India, October 27, 2015 [Электр. ресурс]. URL: <https://timesofindia.indiatimes.com/city/patna/mithila-will-prosper-only-if-it-becomes-a-state-says-kirti/articleshow/49557511.cms> (дата обращения 2.03.2021).
226. National Compilation on dynamic ground water resources of India, 2017. Government of India, Ministry of Jal Shakti, Department of Water Resources, RD & GR Central Ground Water Board. Faridabad, 2019 [Электр. ресурс]. URL: <http://cgwb.gov.in/GW-Assessment/GWRA-2017-National-Compilation.pdf> (дата обращения 26.06.2019).
227. National Innovations on Climate Resilient Agriculture (NICRA) Indian Council of Agricultural Research (ICAR) [Электр. ресурс]. URL: <http://www.nicra-icar.in/nicrarevised/index.php/home1> (дата обращения 26.06.2019).
228. National Mission for Clean Ganga. Ministry of Water Recourses, River Development & Ganga Rejuvenation, Government of India [Электр. ресурс]. URL: <https://nmcg.nic.in> (дата обращения 27.06.2019).
229. Naveen Demands Special Focus State Status For Odisha At NITI Aayog Meeting. Orissa Post, August 7, 2022 [Электр. ресурс]. URL: <https://www.orissapost.com/naveen-demands-special-focus-status-for-odisha-at->

niti-aayog-meet/ (дата обращения 4.12.2022).

230. Niranjan R. Spatial inequality in human development in India. A case study of Karnataka. Sustainable Futures. Vol. 2, 2020.
231. Naveen P Singh, Surendra Singh and Bhawna Anand. Impact of Climate Change on Indian Agriculture: An Agro-Climatic Zone Level Estimation ICAR – National Institute of agricultural economics and policy research (Indian Council of Agricultural Research) P.B. No. 11305, Dev Prakash Shastri Marg, Pusa, New Delhi-110 012, INDIA, 2019.
232. North Karnataka will be state after 2024 Lok Sabha election: Umesh Katti. Deccan Herald. June 22, 2022 [Электр. ресурс]. URL: <https://www.deccanherald.com/state/karnataka-districts/north-karnataka-will-be-state-after-2024-lok-sabha-election-umesh-katti-1120414.html> (дата обращения 30.09.2022).
233. Now demand for Vidarbha state gains momentum. The Hindu, November 16, 2021 [Электр. ресурс]. URL: <https://www.thehindu.com/news/national/other-states/now-demand-for-vidarbha-state-gains-momentum/article4969520.ece> (дата обращения 7.05.2022).
234. Now, fresh calls for Seemanchal state, The Times of India, December 14, 2009 [Электр. ресурс]. URL: <https://timesofindia.indiatimes.com/india/now-fresh-calls-for-seemanchal-state/articleshow/5334371.cms> (дата обращения 27.06.2019).
235. Now, Gujarat revives Statehood demand, Nayan Dave, The Pioneer, 02 August 2013 [Электр. ресурс]. URL: <https://www.dailypioneer.com/2013/india/now-gujarat-revives-statehood-demand.html> (дата обращения 27.06.2019).
236. Only small states will be able to save the republic. Mohan Guruswamy, Deccan Chronicle, October 11, 2022 [Электр. ресурс]. URL: <https://www.deccanchronicle.com/opinion/columnists/101022/mohan-guruswamy-only-small-states-will-be-able-to-save-the-republic.html> (дата

- обращения 14.11.2022).
237. Prahlad Patel demands separate state in Mahakaushal. OneIndia News, October 24, 2008 [Электр. ресурс]. URL: <https://www.oneindia.com/2008/10/24/prahlad-patel-demands-separate-state-in-mahakaushal-1224837437.html> (дата обращения 27.06.2019).
238. Radhika P Kumara, Dr.Priyanjali Prabhakaranb, Jain K Georgec, Saritha G Parambathdh. Mapping regional disparities in human development- the case of erstwhile Andhra Pradesh. Procedia Technology, Vol. 24, 2016, pp. 1843-1850.
239. Rajasthan: Separate Maru Pradesh demand gains momentum. The Times of India, April 16, 2018 [Электр. ресурс]. URL: <https://timesofindia.indiatimes.com/city/jodhpur/separate-maru-pradesh-demand-gains-momentum/articleshow/63776341.cms> (дата обращения 27.06.2019).
240. Rayalaseema leaders mull statehood for region. Gopi Dara, The Times of India, February 1, 2020 [Электр. ресурс]. URL: <https://timesofindia.indiatimes.com/city/vijayawada/rayalaseema-leaders-mull-statehood-for-region/articleshow/73815737.cms> (дата обращения 7.05.2022).
241. Regional party Kosal Kranti floated in Orissa. Oneindia, November 30, 2007 [Электр. ресурс]. URL: <http://news.oneindia.in/2007/11/28/regional-party-kosal-kranti-floated-in-orissa-1196361747.html> (дата обращения 12.02.2019).
242. Report of the expert group to review the methodology for measurement of poverty. Government of India, Planning Commission, June, 2014 [Электр. ресурс]. URL: https://niti.gov.in/planningcommission.gov.in/docs/reports/genrep/pov_rep0707.pdf (дата обращения 13.01.2019).
243. Review of Cateqorization of Districts affected by Left Wing Extremism, Ministry of Home Affairs Left Wing Extremism Division, 2021 [Электр. ресурс]. URL: <https://www.mha.gov.in/node/91173> (дата обращения 12.07.2022).
244. Samithi seeks separate Tulu state. Deccan Herald, October 21, 2006 [Электр. ресурс]. URL:

- <https://web.archive.org/web/20140419192813/http://archive.deccanherald.com/deccanherald/oct222006/district1955220061020.asp> (дата обращения 13.01.2019).
245. SC verdict on Chakmas, Hajongs could prove catastrophic for Arunachal. The Arunachal Times, September 21, 2017 [Электр. ресурс]. URL: <https://arunachaltimes.in/index.php/2017/09/21/sc-verdict-on-chakmas-hajongs-could-prove-catastrophic-for-arunachal/> (дата обращения 13.01.2019).
246. SDG India Index & Dashboard 2020-21. Partnerships in the decade of action. United Nations & NITI Aayog, 2021 [Электр. ресурс]. URL: https://www.niti.gov.in/writereaddata/files/SDG_3.0_Final_04.03.2021_Web_Spreads.pdf (дата обращения 28.08.2022).
247. Singh P. Agro-Climatic Zonal Planning Including Agriculture Development in NorthEastern India. Final Report of the Working Group on agriculture XI five-year Plan (2007-2012), two volumes, Volume I Main Report. Planning Commission, Government of India, New Delhi, 2006.
248. Singh P. and Keshari S. Development of Human Development Index at District Level for EAG States. Statistics and Applications. Vol. 14, №1 & 2, 2016, pp. 43-61.
249. State Profile: Jharkhand. Administrative Divisions and Districts. Government of Jharkhand. [Электр. ресурс]. URL: <https://www.jharkhand.gov.in/> (дата обращения 14.09.2021).
250. Statehood sought for Assam's Barak Valley. The Hindu, October 31, 2018 [Электр. ресурс]. URL: <https://www.thehindu.com/news/national/other-states/statehood-sought-for-assams-barak-valley/article25373875.ece> (дата обращения 15.08.2022).
251. States Reorganization Act 1956 [Электр. ресурс]. URL: <https://legislative.gov.in/sites/default/files/A1956-37.pdf> (дата обращения 28.01.2019).
252. State-wise reserves/Resources of Minerals, 2015. National Mineral Inventory. Indian Bureau of Mines [Электр. ресурс]. URL: <https://ibm.gov.in/>

- (дата обращения 17.03.2019).
253. Statistical year book 2017. Government of Telangana. Directorate of economics and statistics, Hyderabad, 2017 [Электр. ресурс]. URL: <https://www.telangana.gov.in/PDFDocuments/Statistical-Year-Book-2017.pdf> (дата обращения 17.03.2019).
254. Statistical year book India 2017. Government of India, Ministry of statistics and programme implementation [Электр. ресурс]. URL: <http://164.100.161.63/statistical-year-book-india/2017/> (дата обращения 17.03.2019).
255. The Constitution of India. Sixth Schedule [Электр. ресурс]. URL: <https://www.mea.gov.in/Images/pdf1/S6.pdf> (дата обращения 13.11.2021).
256. The Jammu and Kashmir reorganization act, 2019 [Электр. ресурс]. URL: https://web.archive.org/web/20210506231839/https://www.prsindia.org/sites/default/files/bill_files/Jammu%20and%20Kashmir%20Reorganisation%20Bill,%202019.pdf (дата обращения 10.07.2023).
257. The World Bank. Poverty and Inequality Platform. Country profile – India, 2020 [Электр. ресурс]. URL: <https://pip.worldbank.org/country-profiles/IND> (дата обращения 13.11.2021).
258. The world's worst 2013: the top ten toxic threats. Cleanup, progress, and ongoing challenges. Blacksmith Institute [Электр. ресурс]. URL: <https://www.worstpolluted.org/docs/TopTenThreats2013.pdf>
259. Telanganas in waiting: Present condition of their demands. IndiaToday. July 31, 2013 [Электр. ресурс]. URL: <https://www.indiatoday.in/india/north/story/statehood-demands-in-india-after-telangana-bundelkhand-harit-pradesh-purvanchal-172208-2013-07-31> (дата обращения 17.03.2019).
260. Terms & conditions for transfer of central plan assistance to states from ministry of finance. Ministry of finance, Department of expenditure [Электр. ресурс]. URL: <https://doe.gov.in/> (дата обращения 15.08.2022).

261. Tribal Garos demand 'Garoland', submit memorandum to PM. Business Standard, August 3, 2017 [Электр. ресурс]. URL: https://www.business-standard.com/article/news-ians/tribal-garos-demand-garoland-submit-memorandum-to-pm-117080400029_1.html (дата обращения 29.07.2019).
262. Trifurcation Of Jammu and Kashmir Is The Only Realistic Solution To The Kashmir Problem. Swarajya, August 3, 2019 [Электр. ресурс]. URL: <https://swarajyamag.com/politics/trifurcation-of-jk-is-the-only-realistic-solution-to-the-kashmir-problem> (дата обращения 29.08.2022).
263. Uma Bharti promises separate Bundelkhand to voters in Jhansi. Livemint, 10 April 2014 [Электр. ресурс]. URL: <https://www.livemint.com/Politics/JF52kzNH5E1qrDZbxWh4oN/Uma-Bharti-promises-separate-Bundelkhand-to-voters-in-Jhansi.html> (дата обращения 14.06.2020).
264. Uproar in Maharashtra assembly over Shreehari Aney's demand for separate Marathwada state. The economic Times, March 21, 2016 [Электр. ресурс]. URL: <https://economictimes.indiatimes.com/news/politics-and-nation/uproar-in-maharashtra-assembly-over-shreehari-aneys-demand-for-separate-marathwada-state/articleshow/51493396.cms> (дата обращения 17.03.2019).
265. 'Uttarandhra State' demand rears its head. The Times of India, February 27, 2015 [Электр. ресурс]. URL: <https://timesofindia.indiatimes.com/city/hyderabad/uttarandhra-state-demand-rears-its-head/articleshow/46388844.cms> (дата обращения 17.03.2019).
266. Uttar Pradesh to be split into 4 parts? Adityanath says 'we believe in uniting, not dividing'. Times Now News, 25 January 2021 [Электр. ресурс]. URL: <https://www.timesnownews.com/india/article/uttar-pradesh-to-be-split-into-4-parts-adityanath-says-we-believe-in-uniting-not-dividing/711654> (дата обращения 18.02.2022).
267. Vidarbha statehood: No proposal under consideration to carve out separate state out of Maha, Govt to Lok Sabha. Oneindia. November 30, 2021 [Электр. ресурс]. URL: <https://www.oneindia.com/india/vidarbha-statehood-no-proposal->

- under-consideration-for-carve-out-separate-state-out-of-maharashtra-3341898.html (дата обращения 29.08.2022).
268. Western Odisha Development Council [Электр. ресурс]. URL: <http://www.wodcodisha.nic.in/> (дата обращения 17.06.2022).
269. What the NRC reveals about the challenges of being Bengali in Assam. Hindustan Times, 8 September, 2018 [Электр. ресурс]. URL: <https://www.hindustantimes.com/india-news/what-the-nrc-reveals-about-the-challenges-of-being-bengali-in-assam/story-WWTy7KEf4YQpTCZwoT9fEI.html> (дата обращения 27.10.2022).
270. Why demand for Gondwana state continues to be scuttled. Aparna Pallavi, Down to Earth, 01 October 2014 [Электр. ресурс]. URL: <https://www.downtoearth.org.in/news/why-demand-for-gondwana-state-continues-to-be-scuttled-46694> (дата обращения 17.03.2019).
271. UPSC. Demand for New States in India. LotusArise, February 7, 2021 [Электр. ресурс]. URL: <https://lotusarise.com/demand-for-new-states-in-india-upsc/>
272. Zonal Cultural centers. Ministry of Culture, Government of India [Электр. ресурс]. URL: <https://www.indiaculture.nic.in/about-us/autonomus-bodies/zonal-cultural-centers> (дата обращения 29.08.2022).

Приложение А. Площадь, численность населения, основные языки, касты и религии в некоторых провинциях Британской Индии, княжествах и агентствах. Составлено автором по: [Census, 1911].

| Провинции | Площадь (кв.км) | Численность населения | Основные касты | Языки | Религии (%) | | | | | | |
|----------------------------------|-----------------|-----------------------|--|--|-------------|-------|---------|---------|----------|---------|--------------|
| | | | | | Индуизм | Ислам | Сикхизм | Анимизм | Джайнизм | Буддизм | Христианство |
| Аджмер-Мервара | 7021,4 | 501 395 | Бхилы | Раджастхани, хинди | 77.6 | 16.1 | 0.1 | 0.7 | 4.0 | - | 1.0 |
| Соединенные провинции Агра и Ауд | 277820,2 | 47 182 044 | Бхуминар, бархай, дханук, дом, гадария, каччи, калвар, касай | Хинди, английский | 85.3 | 14.1 | 0.03 | - | 0.1 | - | 0.3 |
| Анд.и Никоб. о-ва | 8140,3 | 26 459 | - | Никобарские языки, хинди | 36.0 | 17.3 | 1.7 | 36.7 | - | 6.0 | 2.1 |
| Ассам | 137308,2 | 6 713 635 | Багди, бхуйя, кайбартха, намасудра, раджбанси | Бенгальский, ассамский, хинди, бодо, кхаси, гаро | 54.1 | 28.1 | 0.01 | 16.5 | 0.04 | 0.1 | 0.9 |
| Бенгалия | 203829,4 | 45 483 077 | Багди, бхуйя, дом, кайбартха, намасудра, раджбанси | Бенгальский, хинди, сантали, ория, английский | 44.8 | 52.7 | - | 1.6 | - | 0.5 | 0.2 |
| Бихар, Орисса, Чхота-Нагпур | 215437,8 | 34 490 084 | Бхуминар, багди, бархай, бхуйя | Хинди, бенгальский, ория, сантали, курукх, мундари, бихари | 82.2 | 10.6 | 0.01 | 6.4 | 0.01 | - | 0.6 |
| Бомбей* | 196820,9 | 16 113 042 | Бхилы | Маратхи, гуджарати, синдхи, раджастхани, каннада | 75.8 | 20.4 | 0.06 | 0.8 | 1.08 | - | 1.1 |
| Кург | 4097,3 | 174 976 | - | Каннада, кодагу | 79.3 | 7.5 | - | 10.9 | 0.06 | - | 2.0 |

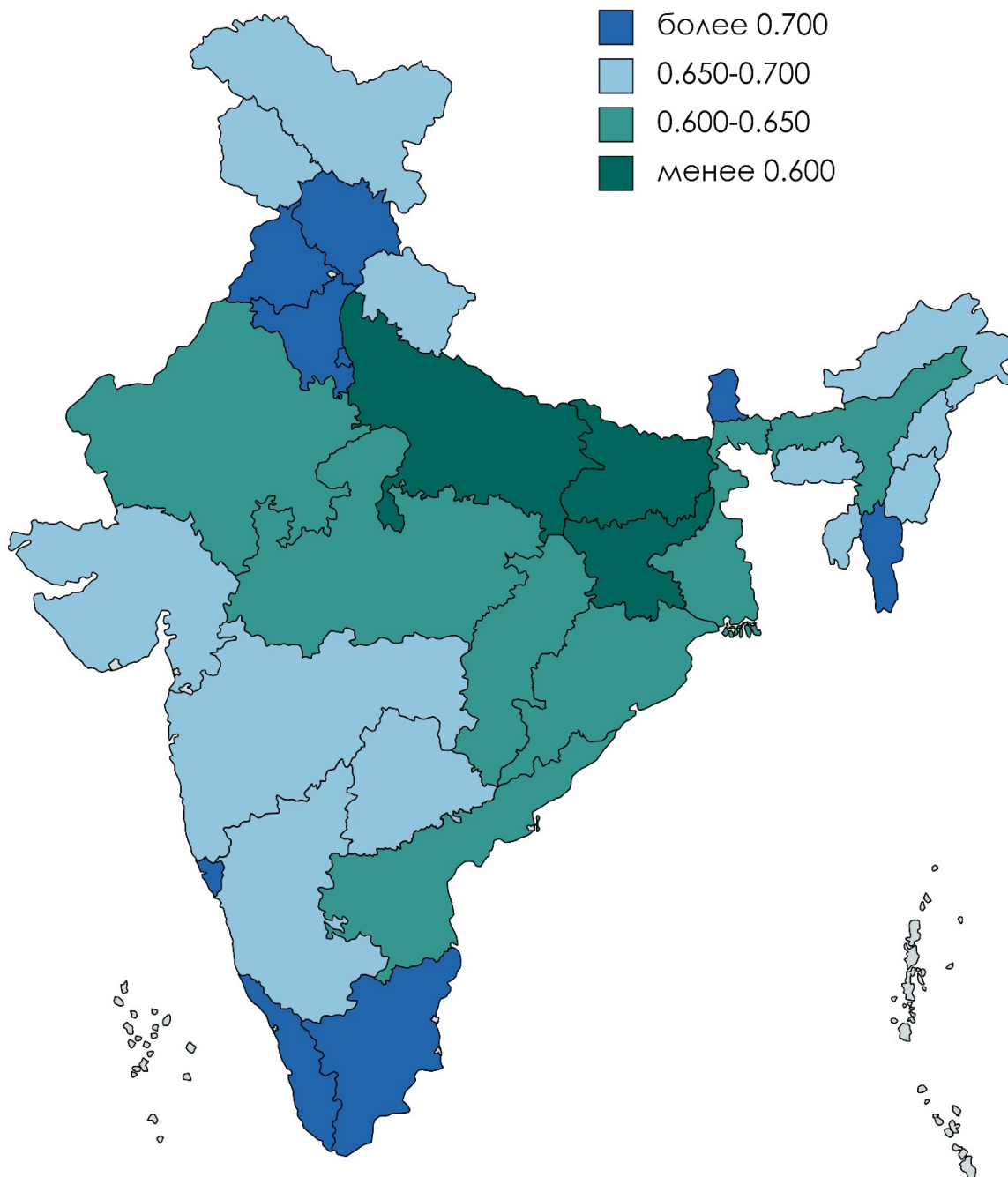
| | | | | | | | | | | | |
|-------------------------------|----------|------------|--|-------------------------------------|------|------|------|------|------|------|------|
| Мадрас | 368633 | 41 405 404 | Балиджа | Тамильский, телугу, малаям, тулу | 88.8 | 6.6 | - | 1.5 | 0.07 | - | 2.8 |
| Пенджаб + Дели | 258426,4 | 19 974 956 | Касаи | Панджаби, хинди | 33.4 | 54.8 | 10.4 | - | 0.2 | 0.02 | 0.9 |
| Центральные провинции и Берар | 258540,3 | 13 916 308 | Бархай, бхилы, гонды, качхи, калвар, кори, махар | Хинди, маратхи, гонди, ория | 82.6 | 4.0 | 0.02 | 12.5 | 0.5 | - | 0.25 |
| Барода | 21191,2 | 2 032 798 | Кунби | Гуджарати | 83.5 | 7.9 | - | 5.6 | 2.3 | - | 0.3 |
| Бенгалия | 13967,8 | 822 565 | Багди, бхуйя, дом, кайбартха, намасудра, раджбанси | Бенгальский | 69.0 | 30.0 | - | 0.7 | 0.07 | 0.7 | - |
| Бихар и Орисса | 74197,9 | 3 945 209 | Бхуминар, багди, бархай, бхуйя, часа, дханук, дом, гадария, гонды, калвар, раджбанси | Ория, сантали, хо, бенгальский | 85.8 | 0.4 | - | 12.6 | - | 0.04 | 0.9 |
| Бомбей | 165407 | 7 411 675 | Бхилы, кунби, махар, маратхи | Гуджарати, маратхи, каннада, синдхи | 81.7 | 11.8 | 0.02 | 2.0 | 3.7 | - | 0.1 |
| Кашмир | 218677,8 | 3 158 126 | Араин, чухра | Кашмири, панджаби, пахари | 21.8 | 75.9 | 1.0 | - | 0.01 | 1.1 | 0.03 |
| Мадрас | 27321,7 | 4 811 841 | Балиджа, голла, камма, камалан, капу, куруба, мадига, маппилла, наяр, паллан, палли | Малаям, тамильский | 69.0 | 6.5 | - | 0.4 | - | - | 23.9 |
| Майсур | 76339,8 | 5 806 193 | Голла, куруба, мадига | Каннада, телугу, тамильский | 91.9 | 5.4 | 0.01 | 1.2 | 0.3 | 0.01 | 1.0 |
| Манипур | 21900,9 | 346 222 | - | Манипури | 58.1 | 4.1 | - | 37.5 | 0.03 | - | 0.04 |

| | | | | | | | | | | | |
|--|----------|------------|---|-------------------------------------|------|------|------|------|------|------|------|
| Пенджаб | 94666,6 | 4 212 794 | Араин, чухра, касаи | Панджаби, пахари, хинди | 49.6 | 31.3 | 18.7 | - | 0.1 | 0.08 | 0.04 |
| Раджпутана | 334074,7 | 10 530 432 | Бхилы, мина, раджпуты | Раджастхани, хинди, гуджарати | 83.1 | 9.3 | 0.09 | 4.2 | 3.1 | - | 0.04 |
| Сикким | 7298,5 | 87 920 | - | Кхаси | 66.7 | 0.05 | - | - | - | 32.8 | - |
| Соединенные провинции | 13154,5 | 832 036 | Бхуминар, бархай, дханук, дом, гадария, качхи, калвар, касаи, кори | Хинди | 70.1 | 29.6 | - | - | 0.04 | - | 0.2 |
| Хайдарабад | 214186,8 | 13 374 676 | Голла, капу, куруба, мадига, махар, маратхи | Телугу, маратхи | 86.9 | 10.3 | 0.04 | 2.1 | 0.1 | - | 0.4 |
| Центральные провинции | 80740,2 | 2 117 002 | Бархай, бхилы, гадария, гонды, качхи | Хинди, гонди, маратхи | 61.9 | 0.9 | 0.01 | 35.2 | 0.05 | - | 1.8 |
| <i>* Религии Бомбея указаны вместе с Аденским поселением</i> | | | | | | | | | | | |

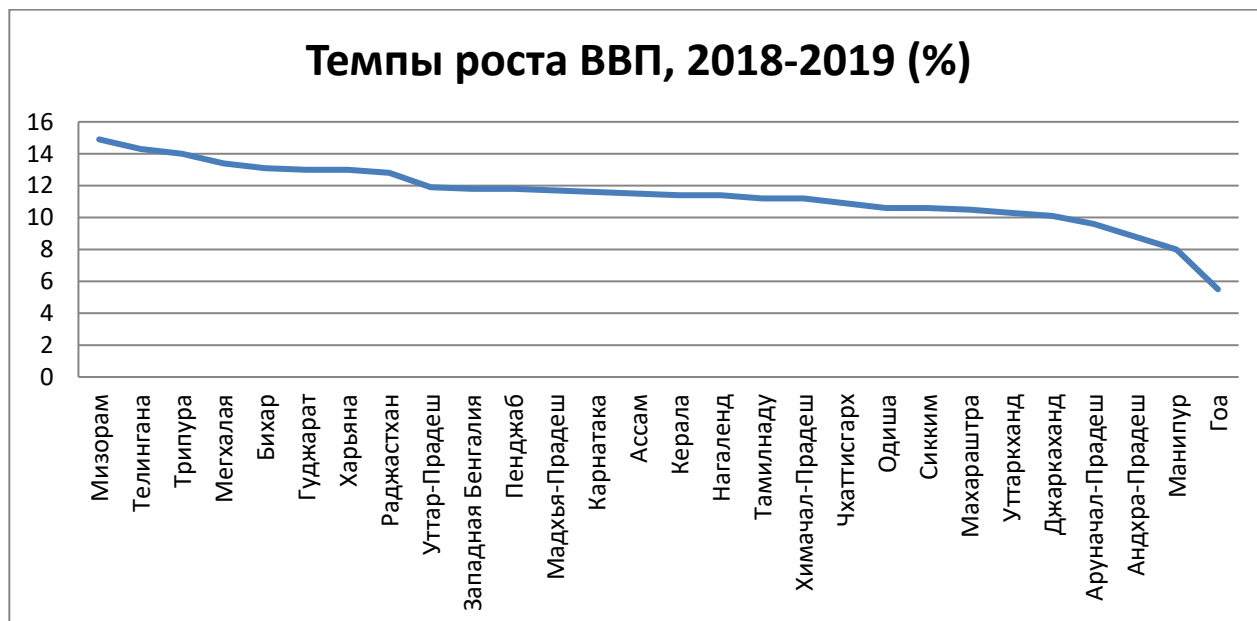
Приложение Б. Официальные языки в штатах и союзных территориях Индии (1956 г.) [Конституция].

| Штат/союзная территория | Официальные языки |
|---|------------------------------|
| Джамму и Кашмир | Кашмири, догри, урду |
| Пенджаб | Панджаби |
| Уттар-Прадеш | Хинди |
| Раджастхан | Раджастхани |
| Мадхья-Прадеш | Хинди |
| Бихар | Майтхили, хинди, урду |
| Западная Бенгалия | Бенгальский |
| Ассам | Ассамский, бенгальский, бодо |
| Бомбей | Маратхи, гуджарати |
| Орисса | Ория |
| Андхра-Прадеш | Телугу, урду |
| Майсур | Каннада |
| Керала | Малаялам |
| Мадрас | Тамильский |
| Химачал-Прадеш | Хинди |
| Дели | Хинди |
| Трипура | Кокборок, бенгальский |
| Манипур | Манипури |
| Лаккадивские, Аминдивские острова и Миникой | Малаялам |
| Андаманские и Никобарские острова | Хинди |

ИЧР в штатах Индии, 2019



Приложение Г. Темпы роста ВРП в штатах Индии, 2018-2019 г. (в текущих ценах). Составлено автором по: [Indian states..., 2021; Indian economy, 2022].

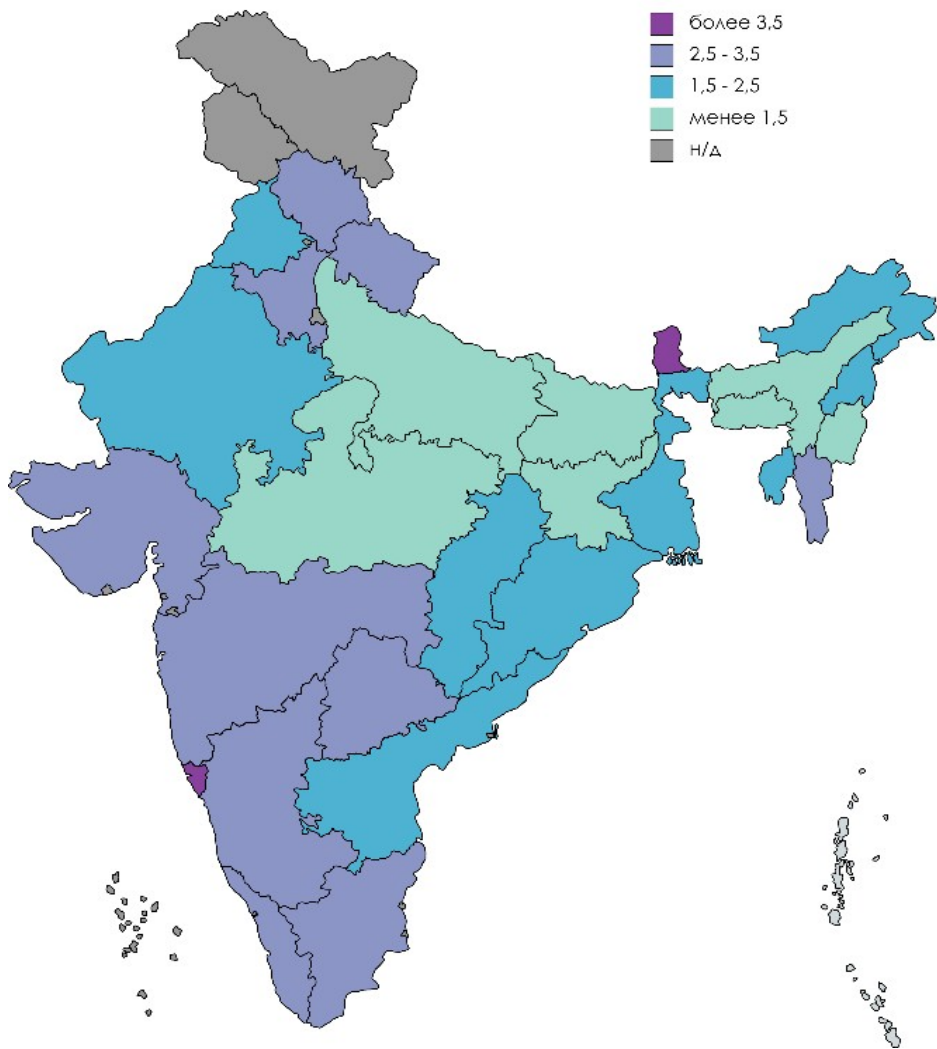


Приложение Д. ВРП в штатах Индии, 2019-2020 г. Составлено автором по: [Indian states..., 2021; GSV/NSVA, 2020].

ВРП на душу населения, тыс. долл.

Условные обозначения

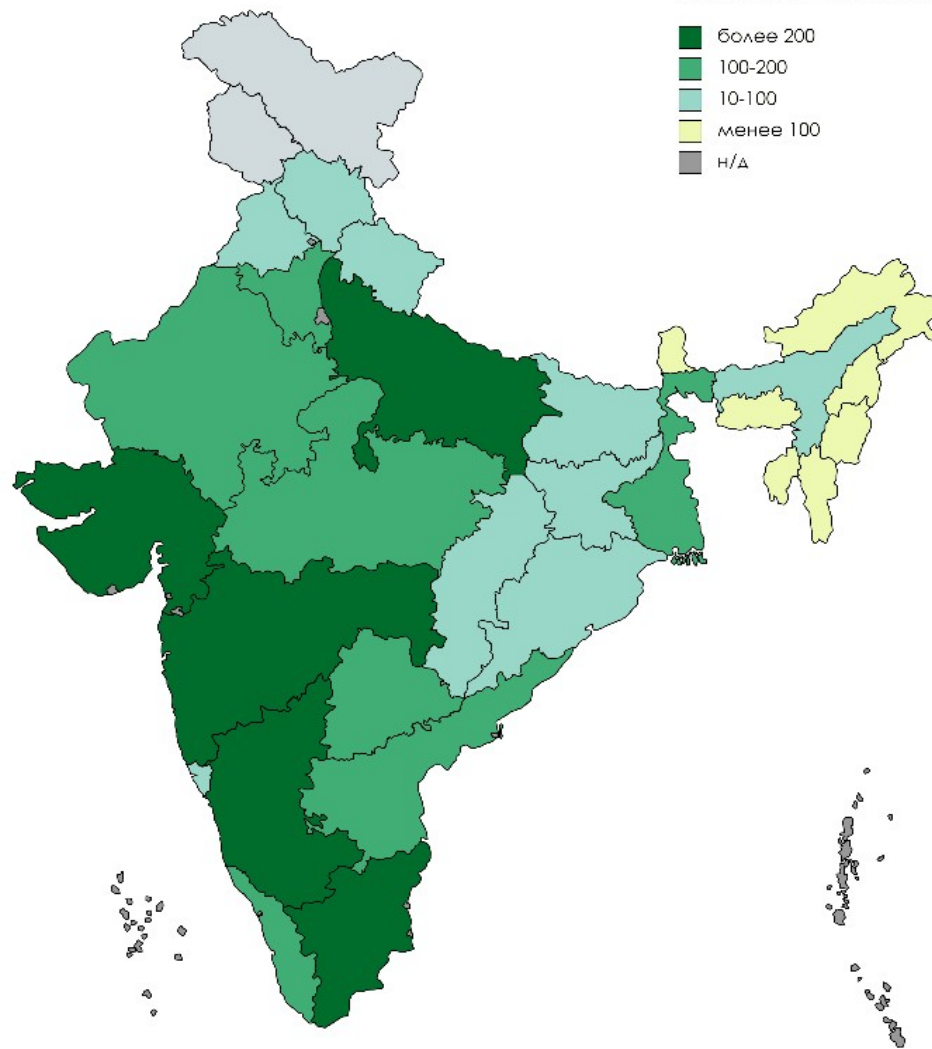
- более 3,5
- 2,5 - 3,5
- 1,5 - 2,5
- менее 1,5
- н/д



ВРП (млрд. долл.)

Условные обозначения

- более 200
- 100-200
- 10-100
- менее 100
- н/д



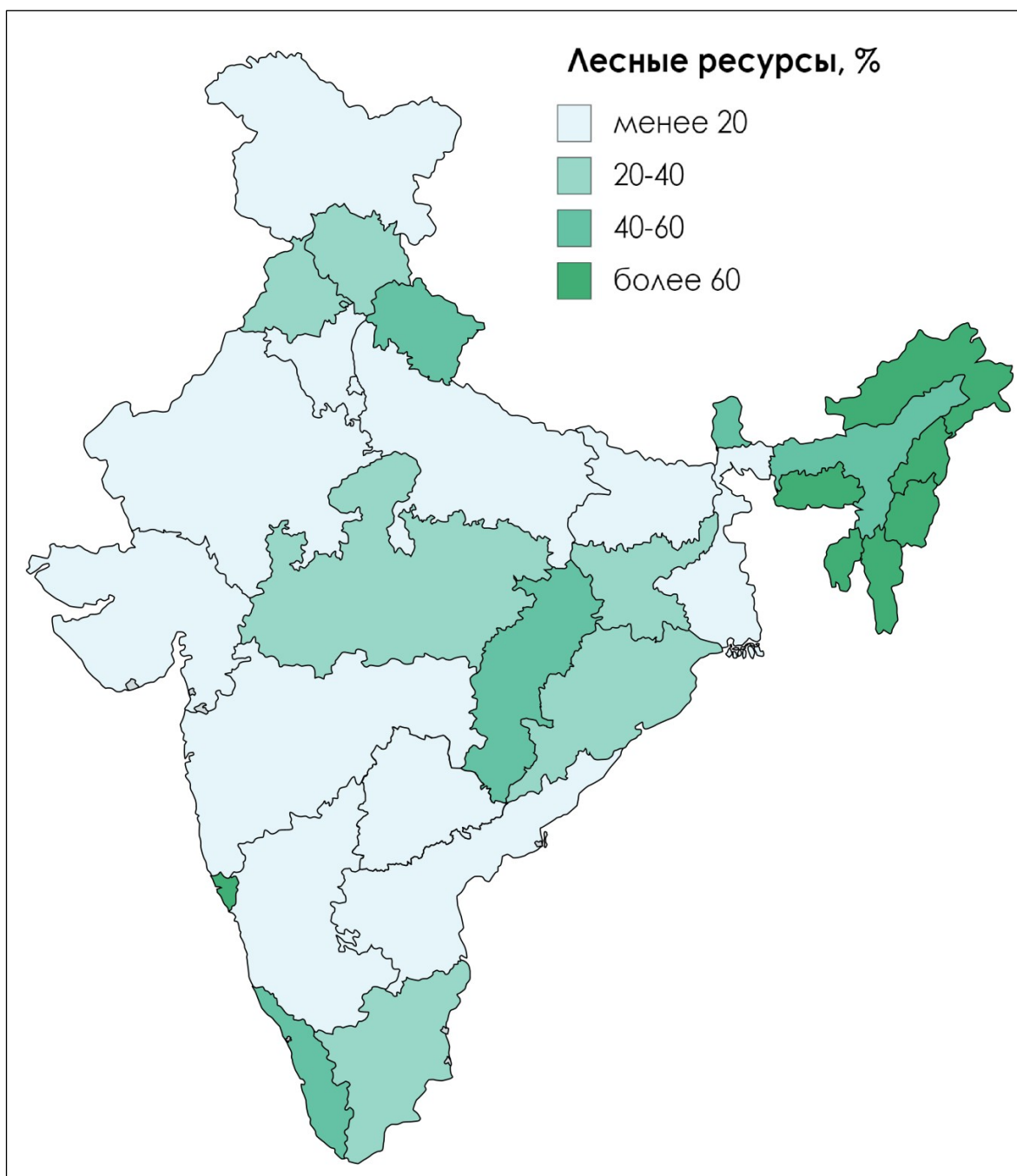
Приложение Е. Некоторые характеристики земельных ресурсов штатов Индии, 2017.

Составлено автором по [Statistical year..., 2017].

| Штат | Леса (тыс. га) | Неиспользуемые земли (тыс. га) | Неплодородные земли (тыс. га) | Залежные земли (тыс. га) | Посевная площадь (тыс. га) | Сельхоз. угодья, всего (тыс. га) |
|-------------------|----------------|--------------------------------|-------------------------------|--------------------------|----------------------------|----------------------------------|
| Андрха-Прадеш | 6199 | 2692 | 2084 | 6347 | 10118 | 12366 |
| Аруначал-Прадеш | 6732 | 26 | 39 | 217 | 225 | 296 |
| Ассам | 1853 | 1274 | 1192 | 706 | 2820 | 4100 |
| Бихар | 622 | 1712 | 432 | 1342 | 5252 | 7580 |
| Гоа | 125 | 37 | - | 65 | 129 | 158 |
| Гуджарат | 1834 | 1171 | 2552 | 3210 | 10302 | 12487 |
| Джамму и Кашмир | 2254 | 267 | 306 | 443 | 741 | 1155 |
| Джаркханд | 2239 | 706 | 568 | 3073 | 1384 | 1672 |
| Западная Бенгалия | 1174 | 1834 | 11 | 431 | 5234 | 9618 |
| Карнатака | 3073 | 1444 | 787 | 3823 | 9923 | 12267 |
| Керала | 1082 | 512 | 14 | 228 | 2051 | 2617 |
| Мадхья-Прадеш | 8691 | 2162 | 1346 | 3137 | 15422 | 24047 |
| Манипур | 1699 | 26 | 1 | 8 | 377 | 377 |
| Махараштра | 5206 | 1460 | 1724 | 5001 | 17368 | 23328 |
| Мегхалая | 946 | 108 | 131 | 770 | 286 | 343 |
| Мизорам | 1585 | 91 | 8 | 294 | 114 | 114 |
| Нагаленд | 863 | 93 | 2 | 313 | 380 | 499 |
| Одиша | 5814 | 1280 | 1052 | 2826 | 4495 | 5168 |
| Пенджаб | 258 | 498 | 52 | 79 | 4145 | 7848 |
| Раджастхан | 2758 | 1889 | 2385 | 8968 | 18268 | 26120 |
| Сикким | 336 | 10 | - | 20 | 77 | 147 |
| Тамилнад | 2125 | 2190 | 488 | 3516 | 4714 | 5897 |

| | | | | | | |
|--------------------|------|------|-----|------|-------|-------|
| Телингана | 2743 | 895 | 615 | 2270 | 4961 | 6288 |
| Трипура | 629 | 145 | - | 19 | 225 | 383 |
| Утгар- Прадеш | 1658 | 3027 | 469 | 2475 | 16546 | 25896 |
| Утгаракханд | 3800 | 222 | 228 | 1041 | 701 | 1099 |
| Харьяна | 39 | 537 | 125 | 174 | 3497 | 6471 |
| Химачал- Прадеш | 1126 | 350 | 777 | 1772 | 550 | 943 |
| Чхаттисгарх | 6331 | 738 | 289 | 1746 | 4686 | 5698 |

Приложение Ж. Доля лесов в площади штатов Индии, %. Составлено автором по: [India state..., 2017].



Приложение 3. Производство основных сельскохозяйственных культур в крупных штатах Индии. Составлено автором по: [Statistical year..., 2017]

| Штат | Рис, тыс.т. | Пшени ца, тыс.т. | Джова р, тыс.т. | Баджра , тыс.т. | Кукуруз а, тыс.т. | Раги (дагу- сса), тыс.т. | Прос о, тыс.т. | Яч- мень, тыс.т. | Ара- хис, тыс.т. |
|----------------------|----------------|------------------------|-----------------------|--------------------|----------------------|-----------------------------------|----------------------|------------------------|------------------------|
| Андхра- Прадеш | 7490 | - | 294 | 65 | 1414 | 34 | 47 | - | 802 |
| Ассам | 5144 | 35 | - | - | 64 | - | 3 | - | - |
| Бихар | 6489 | 4753 | 2 | 4 | 2397 | 8 | 2 | 14 | 1 |
| Гуджарат | 1670 | 2484 | 144 | 790 | 572 | 15 | 26 | - | 2358 |
| Джамму и Кашмир | 416 | 274 | - | 10 | 479 | 4 | 1 | 4 | - |
| Джаркханд | 2882 | 274 | 1 | - | 375 | 8 | - | - | 20 |
| Западная Бенгалия | 15749 | 980 | - | - | 720 | 13 | 1 | 4 | 200 |
| Карнатака | 2702 | 173 | 1146 | 147 | 3269 | 1132 | 11 | - | 485 |
| Керала | 558 | - | - | - | - | - | - | - | 1 |
| Мадхья- Прадеш | 3579 | 17689 | 410 | 588 | 2580 | 32 | 50 | 168 | 350 |
| Махараштра | 2627 | 758 | 1305 | 338 | 1511 | 93 | 25 | - | 237 |
| Одиша | 5878 | 1 | 4 | 1 | 111 | 28 | 13 | - | 55 |
| Пенджаб | 11823 | 16081 | - | - | 424 | - | - | 36 | 2 |
| Раджастхан | 370 | 9871 | 344 | 3527 | 1210 | - | 7 | 819 | 1056 |
| Тамилнаду | 7983 | - | 548 | 149 | 2383 | 267 | 39 | - | 889 |
| Телингана | 2960 | 5 | 73 | 6 | 1736 | 1 | 1 | - | 206 |
| Утгар- Прадеш | 12509 | 26874 | 105 | 1775 | 1255 | - | 5 | 269 | 65 |
| Утгаракханд | 630 | 761 | - | - | 39 | 151 | 75 | 18 | 2 |
| Харьяна | 4145 | 11352 | 28 | 652 | 17 | - | - | 140 | 5 |
| Химачал- Прадеш | 119 | 679 | - | - | 671 | 2 | 3 | 31 | - |
| Чхаттисгарх | 6094 | 137 | 4 | - | 194 | 1 | 15 | 1 | 34 |

| Штат | Кун- жут, тыс.т. | Соя, тыс.т. | Подсол - нечник , тыс.т. | Лен, тыс.т. | Другие масли- чные, тыс.т. | Сахар -ный трост -ник, тыс.т. | Хло- пок, тыс.т. | Джут, тыс.т. | Чай, млн.к г |
|----------------------|------------------------|----------------|-----------------------------------|----------------|-------------------------------------|---|------------------------|-----------------|--------------------|
| Андхра- Прадеш | 14 | 1 | 23 | - | 873 | 9312 | 2400 | - | - |
| Ассам | 9 | - | - | 4 | 185 | 1042 | - | 866 | 653 |
| Бихар | 3 | - | 17 | 15 | 128 | 14676 | - | 1312 | - |
| Гуджарат | 67 | 54 | - | - | 4102 | 12960 | 9700 | - | - |
| Джамму и Кашмир | 2 | - | - | - | 40 | 2 | - | - | - |
| Джаркханд | 2 | - | 1 | 13 | 177 | 709 | - | - | - |
| Западная Бенгалия | 214 | - | 17 | 2 | 937 | 2075 | - | 7667 | 330 |
| Карнатака | 22 | 135 | 165 | 13 | 867 | 38475 | 1600 | - | 6 |
| Керала | - | - | - | - | 1 | 138 | - | - | 57 |
| Мадхья- Прадеш | 197 | 4908 | 1 | 55 | 6244 | 5031 | 2098 | 5 | - |
| Махараштра | 3 | 2101 | 6 | 3 | 2375 | 72255 | 6500 | - | - |
| Одиша | 4 | - | 19 | 5 | 115 | 577 | 400 | 15 | - |
| Пенджаб | 2 | - | 13 | - | 61 | 6576 | 450 | - | - |
| Раджастхан | 115 | 999 | - | 2 | 5711 | 451 | 1320 | - | - |
| Тамилнаду | 27 | - | 9 | - | 919 | 26497 | 369 | - | 161 |
| Телингана | 3 | 252 | 15 | - | 496 | 2415 | 3860 | - | - |
| Уттар- Прадеш | 165 | 19 | 5 | 8 | 864 | 14538 5 | - | - | - |
| Уттаракханд | - | 18 | - | - | 36 | 5976 | - | - | - |
| Харьяна | 1 | - | 38 | - | 849 | 6510 | 1350 | - | - |
| Химачал- Прадеш | 2 | 1 | - | - | 9 | 22 | - | - | - |
| Чхаттисгарх | 7 | 69 | - | - | 150 | 68 | - | - | - |

Приложение К. Запасы (2015), объемы добычи (2017-2018) и доля в запасах страны важнейших полезных ископаемых в штатах Индии. Составлено автором по: [State-wise reserves..., 2015].

| Зональный совет | Штат | Полезное ископаемое | Подтвержденные запасы | Вероятные запасы | Доля запасов в запасах Индии | Объемы добычи (2017-2018) |
|-----------------|------------------|---------------------------------------|------------------------------|------------------|------------------------------|---------------------------|
| Север | Химачал-Прадеш | известняк (т.т.) | 555180 | 279759 | 5,1 | 11009 |
| | | Раджастан | нефть (млн. м ³) | 37,3 | - | 6,2 |
| | | природный газ (млрд. м ³) | 36,9 | - | 2,7 | 1,2 |
| | | бурый уголь (млн.т.) | 1168,5 | 3029,7 | 12,7 | 8,4 |
| | | железная руда (т.т.) | 2103 | 2555 | 0,08 | 1228 |
| | | медь (т.т.) | 15333 | 29718 | 21,6 | 1117,2 |
| | | цинк (т.т.) | 31662 | 74454 | 100 | 1484,4 |
| | | серебро (т.т.) | 58657,8 | 79436,8 | 91,7 | 0,46 |
| | | огнеупорные глины (т.т.) | 6561 | 3932 | 38,8 | 2855,1 |
| | | известняк (т.т.) | 2471143 | 1797240 | 26,1 | 66906 |
| | | слюда (т) | 20245 | 13951,5 | 29,8 | 3124 |
| | фосфориты (т.т.) | 37833537 | 477000 | 83,5 | 974,7 | |
| Центр | Мадхья-Прадеш | природный газ (млрд. м ³) | 32,1 | - | 2,3 | - |
| | | каменный уголь (млн.т.) | 11958 | 12153,9 | 8,4 | 105,1 |
| | | бокситы (т.т.) | 11979 | 11612 | 3,5 | 676,4 |
| | | медь (т.т.) | 141950 | 12580 | 74,3 | 2415,3 |
| | | железная руда (т.т.) | 44203 | 17860 | 1,1 | 1771 |
| | | марганец (т.т.) | 20227 | 9664 | 31,9 | 650,3 |
| | | алмазы (кар) | 959500 | 159 | 100 | 36491 |
| | | огнеупорные глины (т.т.) | 390 | 7212 | 28,1 | - |
| | | известняк (т.т.) | 816293 | 1638811 | 15 | 36164 |
| | | фосфориты (т.т.) | 5999,3 | 1497,5 | 16,3 | 149,7 |
| | Уттар-Прадеш | известняк (т.т.) | 12849 | - | 0,07 | 2656 |
| | | каменный уголь (млн.т.) | 884 | 177,7 | 0,3 | 16 |
| | Чхаттисгарх | каменный уголь (млн.т.) | 20427,7 | 34576,2 | 19,1 | 138,5 |
| | | железная руда (т.т.) | 1067636 | 319801 | 20,2 | 33285 |
| | | олово (т.) | 2067 | 2352 | 100 | 12,1 |
| | | бокситы (т.т.) | 12537 | 2531 | 2,2 | 1954,2 |
| | | огнеупорные глины (т.т.) | 315 | 177 | 1,5 | - |
| | | графит (т.) | 611 | - | 0,7 | - |
| | | известняк (т.т.) | 1025180 | 152704 | 7,2 | 32156 |
| Восток | Бихар | каменный уголь (млн.т.) | 161 | 813 | 0,3 | - |

| | | | | | | |
|-----------------|-------------------|--------------------------|---------|---------|------|--------|
| | | известняк (т.т.) | 12410 | 306 | 0,07 | 190 |
| | Джаркахан | природный газ (млрд. м3) | 29 | - | 2,1 | - |
| | | каменный уголь (млн.т.) | 45563 | 34576 | 27,8 | 126,4 |
| | | бокситы (т.т.) | 54471 | 8268 | 9,5 | 2289,8 |
| | | медь (т.т.) | 5374 | 1940 | 3,5 | 313,8 |
| | | золото (т.) | 9349 | - | 0,05 | 5581 |
| | | железная руда (т.т.) | 365111 | 74260 | 8,1 | 21224 |
| | | марганец (т.т.) | 1840 | 328 | 2,3 | 0,5 |
| | | графит (т.) | 1518581 | 2654973 | 52,4 | 10343 |
| | | известняк (т.т.) | 88172 | 29116 | 0,7 | 1146 |
| | Западная Бенгалия | природный газ (млрд. м3) | 39,3 | - | 2,9 | 0,5 |
| | | каменный уголь (млн.т.) | 14155 | 12868 | 9,4 | 27,6 |
| | | бурый уголь (млн.т.) | - | 1,1 | 0,3 | - |
| | | огнеупорные глины (т.т.) | 981 | 377 | 5 | - |
| | Одиша | каменный уголь (млн.т.) | 37391 | 34164 | 24,8 | 139,3 |
| | | бокситы (т.т.) | 176002 | 149267 | 49,5 | 11990 |
| | | хром (т.т.) | 64150 | 37262 | 99,2 | 3726,9 |
| | | железная руда (т.т.) | 1830569 | 741649 | 47,4 | 99,6 |
| | | марганец (т.т.) | 16703 | 13941 | 32,7 | 587,5 |
| | | огнеупорные глины (т.т.) | 133 | 40 | 0,6 | - |
| | | графит (т.) | 209795 | 249176 | 5,7 | 16374 |
| | | известняк (т.т.) | 255555 | 138886 | 2,4 | 4752 |
| Северо-восток | Аруначал-Прадеш | природный газ (млрд. м3) | 0,79 | - | 0,05 | 0,02 |
| | | нефть (млн. м3) | 1,6 | - | 0,2 | 0,5 |
| | | каменный уголь (млн.т.) | 31,2 | 40,1 | 0,02 | - |
| | Ассам | природный газ (млрд. м3) | 149,3 | - | 11,1 | 3,1 |
| | | нефть (млн. м3) | 165,9 | - | 27,9 | 4,2 |
| | | каменный уголь (млн.т.) | 464 | 57,2 | 0,2 | 0,6 |
| | | известняк (т.т.) | 25542 | 152546 | 1 | 1594 |
| | Мегхалая | каменный уголь (млн.т.) | 89 | 16,5 | 0,04 | 2,3 |
| | | известняк (т.т.) | 135836 | 89726 | 1,3 | 5095 |
| | Нагаленд | природный газ (млрд. м3) | 0,09 | - | 0,01 | - |
| | | нефть (млн. м3) | 2,3 | - | 0,3 | - |
| | | каменный уголь (млн.т.) | 8,7 | - | 0 | - |
| | Сикким | каменный уголь (млн.т.) | - | 58,2 | 0,02 | - |
| | Трипура | природный газ (млрд. м3) | 30,7 | - | 2,2 | 1,4 |
| нефть (млн. м3) | | 0,07 | - | 0,01 | - | |
| Запад | Гоа | железная руда (т.т.) | 297271 | 60968 | 1,6 | 8040 |
| | | бокситы (т.т.) | 12357 | 1207 | 2 | 4,3 |
| | Гуджарат | природный газ (млрд. м3) | 63,7 | - | 4,7 | 1,5 |
| | | нефть (млн. м3) | 119,4 | - | 20,1 | 4,6 |

| | | | | | | |
|--------------------------|------------|--------------------------|--------------------------|---------|------|--------|
| | | бурый уголь (млн.т.) | 1278,6 | 283,7 | 4,7 | 10,5 |
| | | бокситы (т.т.) | 154911 | 30323 | 28,2 | 5881,2 |
| | | огнеупорные глины (т.т.) | 231 | 56 | 1 | - |
| | | известняк (т.т.) | 750236 | 249568 | 6,1 | 25813 |
| | Махараштра | каменный уголь (млн.т.) | 7177 | 3073 | 3,5 | 40,5 |
| | | бокситы (т.т.) | 11281 | 14907 | 3,9 | 1946 |
| | | железная руда (т.т.) | 11283 | 5958 | 0,3 | 1321 |
| | | марганец (т.т.) | 10867 | 2842 | 14,6 | 604,3 |
| | | известняк (т.т.) | 424035 | 183020 | 3,7 | 12124 |
| | Юг | Андхра-Прадеш | природный газ (млрд. м3) | 59,8 | - | 4,4 |
| нефть (млн. м3) | | | 10,9 | - | 1,8 | 0,2 |
| каменный уголь (млн.т.) | | | - | 1149 | 0,05 | - |
| железная руда (т.т.) | | | 17664 | 12105 | 0,5 | 485 |
| марганец (т.т.) | | | 2235 | 2723 | 5,3 | 232,2 |
| апатиты (т.) | | | 27715 | 1680 | 100 | - |
| асбест (т.) | | | 20016 | 4617 | 50 | - |
| огнеупорные глины (т.т.) | | | 1252 | 682 | 7,1 | 84,2 |
| известняк (т.т.) | | | 1003483 | 387104 | 8,5 | 35515 |
| слюда (т) | | | 61942,5 | 1829,3 | 70,1 | 53,6 |
| Карнатака | | бокситы (т.т.) | 126 | 4263 | 0,6 | 0,3 |
| | | хром (т.т.) | 315 | 412 | 0,7 | 0,7 |
| | | медь (т.т.) | 314 | 557 | 0,4 | - |
| | | золото (т.) | 10395000 | 2921100 | 77,2 | 576699 |
| | | железная руда (т.т.) | 416684 | 133563 | 10,1 | 26483 |
| | | марганец (т.т.) | 9196 | 150 | 9,9 | 261,3 |
| | | серебро (т.т.) | 10620 | 1730 | 8,2 | 0,1 |
| | | известняк (т.т.) | 461049 | 1115949 | 9,6 | 29751 |
| Керала | | известняк (т.т.) | 11472 | - | 0,07 | 376 |
| | | графит (т.) | - | 16518 | 0,2 | - |
| Тамилнаду | | природный газ (млрд. м3) | 35,3 | - | 2,6 | 0,9 |
| | | нефть (млн. м3) | 8,4 | - | 1,4 | 0,2 |
| | | бурый уголь (млн.т.) | 4093,5 | 22648,3 | 81,2 | 26,2 |
| | | бокситы (т.т.) | 379 | - | 0,05 | 7,2 |
| | | огнеупорные глины (т.т.) | 2523 | 613 | 11,5 | - |
| | | графит (т.) | 2495188 | 4116088 | 41,5 | 95061 |
| | | известняк (т.т.) | 334445 | 810450 | 5,2 | 23670 |
| Телингана | | каменный уголь (млн.т.) | 10474 | 8576 | 6,6 | 61,3 |
| | | марганец (т.т.) | 156 | 199 | 0,3 | 13,2 |
| | | известняк (т.т.) | 625569 | 400961 | 6,2 | 24720 |

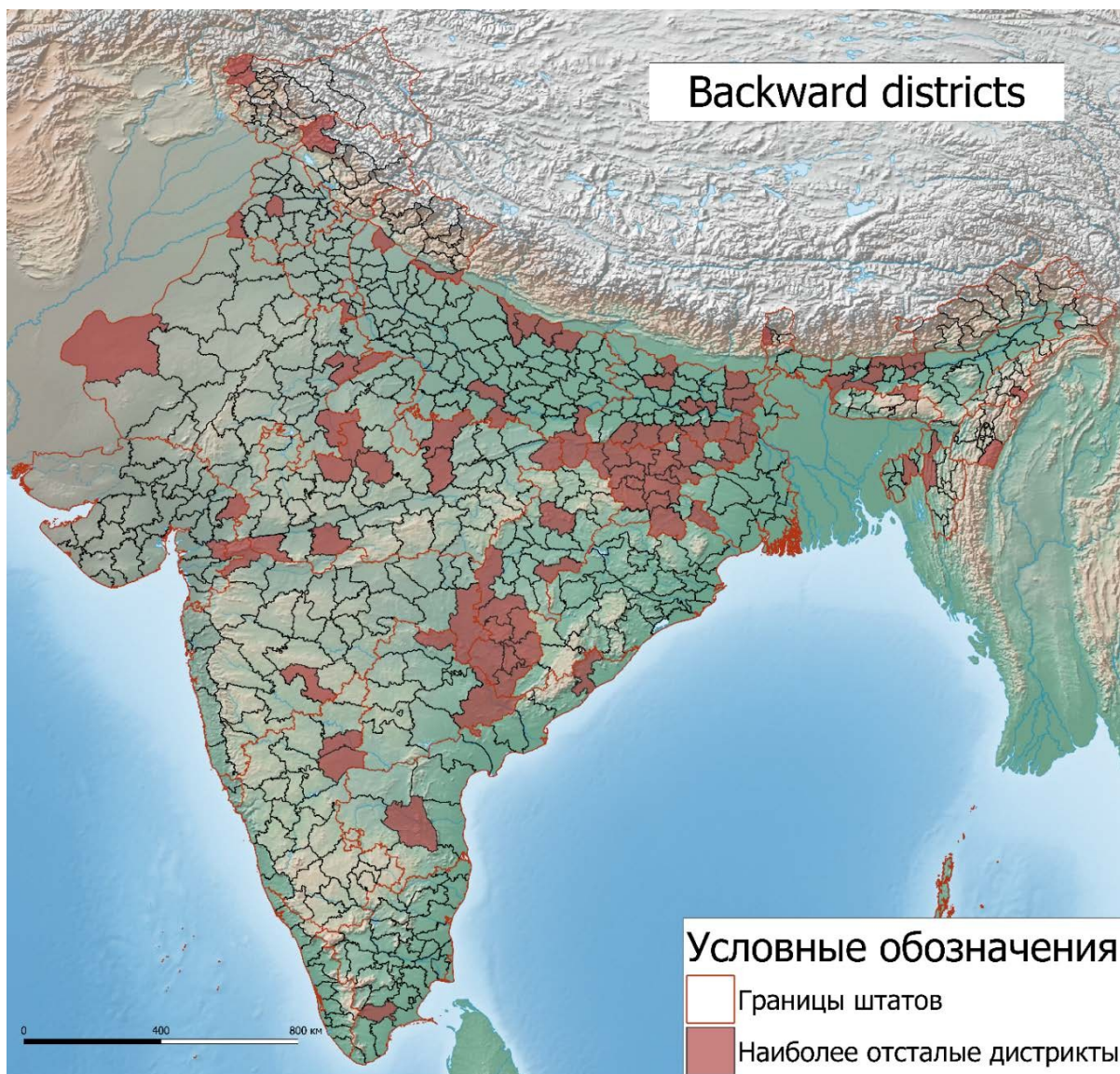
Приложение Л. Запасы подземных вод и доступ к чистой питьевой воде в штатах Индии. Составлено автором по: [Census..., 2011; National Compilation...; Central Ground Water Board].

| Штаты | Доступные запасы подземных вод, млрд. м ³ | Доступ к чистой питьевой воде, % |
|-------------------|---|-------------------------------------|
| Андхра-Прадеш | 12,3 | 90.5 |
| Аруначал-Прадеш | 2,6 | 78.6 |
| Ассам | 21,4 | 69.9 |
| Бихар | 15,8 | 94.0 |
| Гоа | 5,7 | 85.7 |
| Гуджарат | 7,9 | 90.3 |
| Джаркханд | 4,1 | 60.1 |
| Западная Бенгалия | 14,1 | 92.2 |
| Карнатака | 5,4 | 87.5 |
| Керала | 2,1 | 33.5 |
| Мадхья-Прадеш | 15,8 | 78.0 |
| Манипур | 0,3 | 45.4 |
| Махараштра | 12,9 | 83.4 |
| Мегхалая | 1,5 | 44.7 |
| Мизорам | 0,1 | 60.4 |
| Нагаленд | 1,9 | 53.8 |
| Одиша | 8,8 | 75.3 |
| Пенджаб | 1,0 | 97.6 |
| Раджастхан | 0,8 | 78.1 |
| Сикким | 1,5 | 85.3 |
| Тамилнад | 5,6 | 92.5 |
| Трипура | 1,1 | 67.5 |
| Уттар-Прадеш | 20,3 | 95.1 |
| Уттаракханд | 1,2 | 92.3 |
| Харьяна | 0,8 | 93.8 |
| Химачал-Прадеш | 0,1 | 93.7 |
| Чхаттисгарх | 5,7 | 86.3 |
| Телингана | 4,2 | 90.5 |

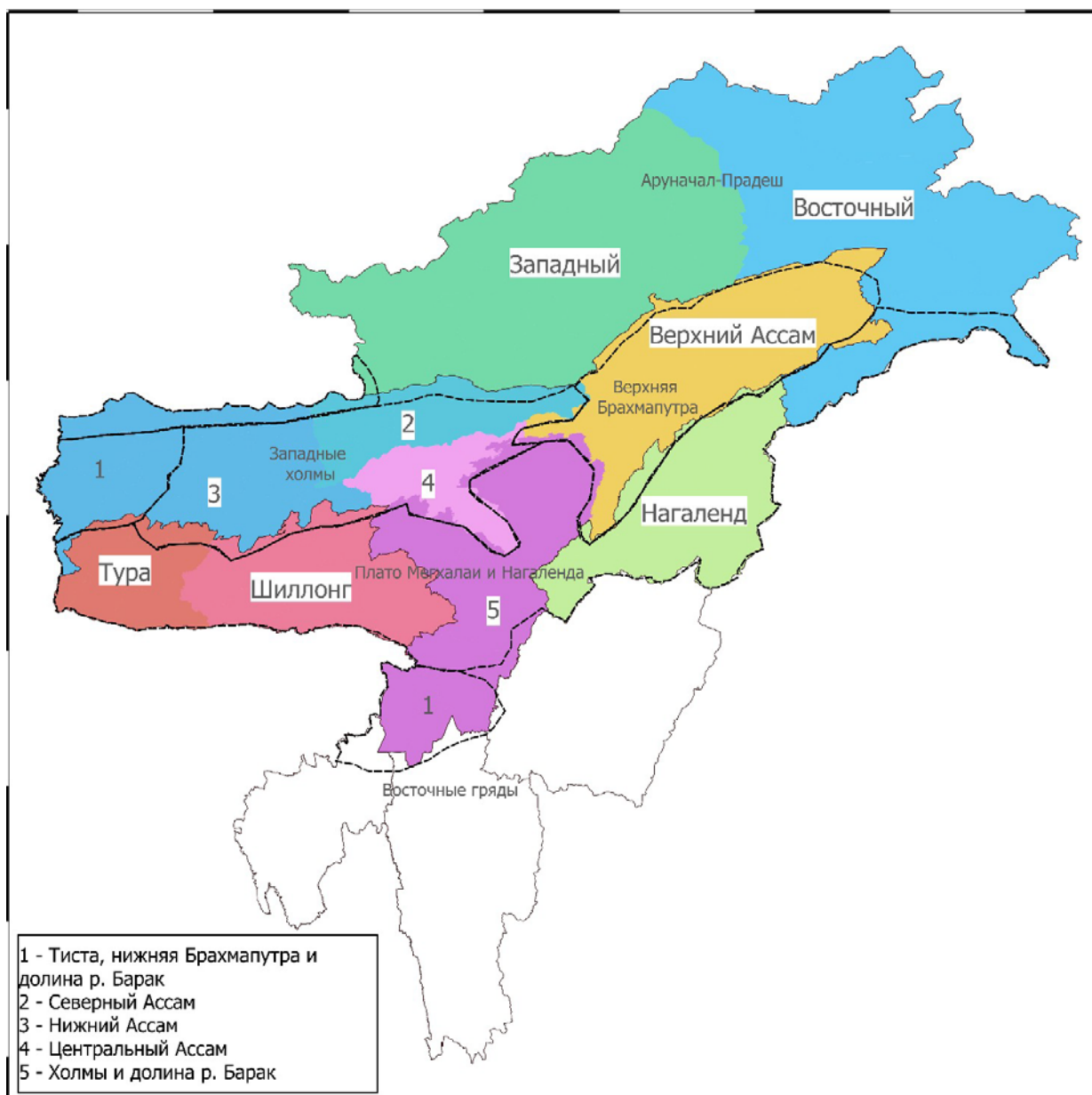
Приложение М. Распределение баллов по всем показателям. Составлено автором.

| | Пенджаб | Харьяна | Раджастхан | Химачал-Прадеш | Чхаттисгарх | Мадхья-Прадеш | Уттар-Прадеш | Уттаракханд | Бихар | Джаркханд | Одиша | Западная Бенгалия | Ассам | Аруначал-Прадеш |
|-------------------------|-------------|-------------|-------------|----------------|-------------|---------------|--------------|-------------|-----------|---------------|-----------|-------------------|-------------|-----------------|
| 1 – 5 | 14 | 10 | 11 | 17 | 17 | 9 | 13 | 16 | 15 | 20 | 16 | 10 | 20 | 20 |
| 6 – 10 | 14 | 13 | 16 | 13 | 20 | 20 | 21 | 12 | 20 | 22 | 20 | 16 | 19 | 18 |
| Сумма (1 – 10) | 28 | 23 | 27 | 30 | 37 | 29 | 34 | 28 | 35 | 42 | 36 | 26 | 39 | 38 |
| 11 – 14 | 8 | 10 | 11 | 12 | 8 | 6 | 8 | 8 | 5 | 10 | 7 | 8 | 7 | 12 |
| 15.1 – 15.3 | 7,5 | 7,5 | 2 | 7,5 | 5,5 | 3 | 7 | 7,5 | 7 | 4,5 | 4 | 5,5 | 5 | 6,5 |
| Сумма (11 – 15.3) | 15,5 | 17,5 | 13 | 19,5 | 13,5 | 9 | 15 | 15,5 | 12 | 14,5 | 11 | 13,5 | 12 | 18,5 |
| Сумма (1 – 15.3) | 43,5 | 40,5 | 40 | 49,5 | 50,5 | 38 | 49 | 43,5 | 47 | 56,5 | 47 | 39,5 | 51 | 56,5 |
| | Мегхалая | Манипур | Нагалеанд | Трипура | Сикким | Мизорам | Махараштра | Гоа | Гуджарат | Андхра-Прадеш | Телингана | Карнатака | Тамилнад | Керала |
| 1 – 5 | 19 | 23 | 24 | 20 | 16 | 19 | 9 | 15 | 7 | 8 | 8 | 8 | 9 | 12 |
| 6 – 10 | 17 | 17 | 17 | 17 | 9 | 19 | 14 | 8 | 15 | 14 | 12 | 16 | 13 | 10 |
| Сумма (1 – 10) | 36 | 40 | 41 | 37 | 25 | 38 | 23 | 23 | 22 | 22 | 20 | 24 | 22 | 22 |
| 11 – 14 | 15 | 15 | 14 | 13 | 13 | 13 | 7 | 12 | 9 | 8 | 8 | 8 | 6 | 15 |
| 15.1 – 15.3 | 7 | 7,5 | 6,5 | 6,5 | 7 | 7,5 | 5,5 | 7 | 4 | 3,5 | 7 | 5,5 | 3,5 | 7,5 |
| Сумма (11 – 15.3) | 22 | 22,5 | 20,5 | 19,5 | 19,5 | 20,5 | 12,5 | 19 | 13 | 11,5 | 15 | 13,5 | 9,5 | 22,5 |
| Сумма (1 – 15.3) | 58 | 62,5 | 61,5 | 56,5 | 44 | 58,5 | 35,5 | 42 | 35 | 33,5 | 35 | 37,5 | 31,5 | 44,5 |

Приложение Н. Дистрикты, официально классифицированные как «отсталые». Составлено автором по: [Backward districts (CBDT)].



Приложение П. Дивизионы и агроклиматические зоны в штатах Ассам, Мегхалая, Манипур, Мизорам, Трипура, Нагаленд, Аруначал-Прадеш. Составлено автором по [Bandyopadhyay et. al., 2016; Assam State Portal. Districts; Map of Meghalaya Parliamentary Constituencies; Districts. Official state portal. Government of Nagaland; Singh, 2006].



Приложение Р. Исторические предпосылки, географическое положение, занимаемые регионы, предлагаемые или вероятные столицы и состав предлагаемых штатов и территорий Индии.

| Предложение | Историческая справка | Регионы | Географическое положение | Штаты, количество дистриктов | Предлагаемая или вероятная столица |
|----------------|---|---|--|---|------------------------------------|
| Авадх | В VI в. до н. э. - район в составе государства Кошала, во время Империи Великих Моголов - отдельная провинция, в период Британского владычества - княжество Ауд. С 1902 г. - часть Соединенных провинций Агра и Ауд. С 1950 - часть штата Уттар Прадеш | Авадх, Нижний Доаб | Индо-Гангская равнина | Уттар Прадеш, 25 дистриктов | Лакхнау |
| Харит-Прадеш | В период Империи Великих Моголов - важнейший центр, в этом районе располагалась столица империи. В XIX в. - часть Северо-Западных провинций в составе Британской Индии. С 1902 г. - часть Соединенных провинций Агра и Ауд. С 1950 - часть штата Уттар Прадеш | Браджд, Верхний Доаб, Средний Доаб, Рохилкханд | Индо-Гангская равнина | Уттар Прадеш, 28 дистриктов | Агра |
| Пурванчал | Район известен с XV в. до н.э. (Хараппская цивилизация), важнейший культурный центр индуизма; в разное время входил в состав древних империй (Коша, Кошала и др.), далее - часть Соединенных провинций Агра и Ауд. С 1950 - часть штата Уттар Прадеш | Пурванчал | Индо-Гангская равнина | Уттар Прадеш, 18 дистриктов | Варанаси |
| Бходжпур | Район компактного проживания населения, говорящего на бходжпури. В сер. XIX-нач. XX вв. район был частью региона Пурванчал. | Пурванчал (Уттар-Прадеш), Патна, Саран (Бихар) | Индо-Гангская равнина | Уттар Прадеш - 11 дистриктов, Бихар - 7 дистриктов | Варанаси |
| Бунделкханд | Древнейшая историческая область и культурный регион, в древности на территории Бунделкханда располагалось царство Чеда. В Средние века территория заселена раджпутами, в XVI-XVIII вв. - часть Могольской империи. С 1802 г. и до 1947 - Бунделкхандское агентство в составе Британской Индии. С 1950 г. - часть штата Виндхья-Прадеш, с 1956 - часть штатов Мадхья-Прадеш и Уттар-Прадеш | Бунделкханд (Уттар Прадеш), Бунделкханд (Мадхья Прадеш) | Возвышенность между Индо-Гангской равниной и плато Виндхья | Уттар Прадеш - 7 дистриктов, Мадхья Прадеш - 7 дистриктов | Джханси |
| Багелкханд | Регион компактного проживания населения, говорящего на багели. С 1871 по 1931 гг. - Багелкхандское агенство, с 1931 г. - часть агентсва Бунделкханд. С 1950 г. - часть штата Виндхья-Прадеш, с 1956 - часть штатов Мадхья-Прадеш и Уттар-Прадеш | Багелкханд (Уттар Прадеш), Рева, Шахдол (Мадхья Прадеш) | Возвышенность Багелкханд | Уттар Прадеш - 1 дистрикт, Мадхья Прадеш - 5 дистриктов | Сатна |
| Виндхья-Прадеш | Одноименный штат группы В, был создан в 1948 г. в результате объединения княжеств восточной части Центрально-индийского агентства. С 1956 г. - часть штата Мадхья Прадеш | Плато Виндхья | Плато Виндхья | Мадхья Прадеш - 8 дистриктов | Рева |

| | | | | | |
|------------|---|--|---------------------------------|---|------------------------|
| Митхила | Древнейший культурно-географический регион, еще в ведийском периоде - часть царства Видеха (упоминается в "Рамаяне"), до XX в. управлялась различными династиями. С 1912 г. - часть провинции Бихар и Орисса, в 1936 г. выделена провинция Бихар, с 1950 г. Бихар - штат группы "А", с 1956 г. - часть штата Бихар. Регион имеет большое культурное значение (родина Сиддхартхи Гаутамы, Махавиры, Манданы Мишры и др.). С 2000 г. часть региона - в составе штата Джаркханд. | Тирхут, Дарбанга, Коши, Бхагалпур, Мунгер (Бихар), Сантхал (Джаркханд) | Индо-Гангская равнина | Бихар - 19 дистриктов, Джаркханд - 6 дистриктов | Дарбханга, Музаффарпур |
| Семанчал | Семанчал - регион Митхилы, отдельный регион штата Бихар (division) | Пурния | Индо-Гангская равнина | Бихар - 4 дистрикта | Пурния |
| Махакошал | До 1936 г. - часть Центральных провинций в составе Британской Индии. С 1936 г. - регион в составе Центральных провинций и Берара, с 1950 - часть штата Мадхья Прадеш | Долина Нармады, плато Сатапура, плато Каймур | Восточная часть течения Нармады | Мадхья Прадеш - 8 дистриктов | Джабалпур |
| Гондвана | С XIV в. - королевство Гондвана, с XVI в. - часть Империи великих Моголов. С 1936 г. - часть Центральных провинций и Берара, с 1950 г. - в составе штата Мадхья Прадеш. В районе проживают представители народности гонди, но Гондвана не является основным местом расселения этих народов | Сагар, Джабалпур, Рева, Шахдол, Нармадапурам | Плато Декан | Мадхья Прадеш - 25 дистриктов | Джабалпур |
| Джирд | Джирд (Гвалиор) в начале XVIII в. был частью Маратхской конфедерации, с 1902 г. туземное княжество в составе Британской Индии. С 1947 г. - часть штата Мадхья-Бхарат, с 1950 г. - район в составе Мадхья-Прадеша. В Гвалиоре расположена крепость, в древности имевшая важное стратегическое значение | Джирд / Чамбал, Гвалиор (Мадхья Прадеш) | Северная часть плато Шивпури | Мадхья Прадеш - 5 дистриктов | Гвалиор |
| Малва | С древнейших времен - королевство Малва (Малава), с 4 в. н. э. - часть Империи Маурьев, далее - Империи Гуптов, Гурджара-Пратихара, с XV в. - в составе империи Великих Моголов, далее в составе Маратхской конфедерации. С приходом Британской империи Малва - часть Центрально-индийского агентства, с 1947 г. - часть штата Мадхья-Бхарат, с 1950 г. - в составе Мадхья-Прадеша. | Плато Малва / Удджайн, Индор | Плато Малва | Мадхья Прадеш - 12 дистриктов, Раджастхан - 3 дистрикта | Индаур |
| Видарбха | В древнейшие времена - часть Империи Вакатака, с XVII в. - часть империи Великих Моголов, в XVIII в. стала частью Маратхской конфедерации. Во время Британской империи - часть Центральных провинций и Берара, с 1947 г. - часть Мадхья Прадеша, с 1956 г. - часть Бомбея (Махараштры). | Нагпур, Амравати (Махараштра) | Северный Декан | Махараштра - 11 дистриктов | Нагпур |
| Кхандеш | Королевство Кхандеш основано в XIV в., с XVI в. - часть империи Великих Моголов, в XVII в. стала частью Маратхской конфедерации. Во время Британской империи Кхандеш был дистриктом в составе Бомбейского президентства, с 1947 г. - часть штата Бомбей (позднее Махараштра). | Северная часть региона Насик | Северо-западный Декан | Махараштра - 3 дистрикта | Дхуле |
| Маратхвада | Часть империи Великих Моголов, позднее - Маратхской конфедерации, с XVIII в. - в составе Хайдарабада. Часть штата Хайдерабад до 1956 г., после реорганизации - в составе Бомбея (позднее Махараштра). | Аурангабад | Плато Декан | Махараштра - 8 дистриктов | Аурангабад |

| | | | | | |
|-------------|---|---|--|---------------------------------|-------------|
| Саураштра | Ранее регион был известен под названием Соратх, до XIV в. управлялся раджпутами, позднее - часть Маратхской конфедерации. С 1654 г. - княжество Джунагадх. Во времена Британской империи - в составе Западно-индийского агентства. С 1948 по 1956 гг. - отдельный штат Саураштра (группа В). После реорганизации - часть Бомбея, с 1960 г. - часть штата Гуджарат | Саураштра и Кач / Северная и Южная Саураштра | Полуостров Катхиявар | Гуджарат - 12 дистриктов | Раджкот |
| Кач | В древнейшие времена - под управлением династии Гурджара-Пратихара, с XII в. - княжество Кач. Во времена Британской империи - в составе Западно-индийского агентства. С 1948 по 1956 гг. - отдельный штат Кач (группа С). После реорганизации - часть Бомбея, с 1960 г. - часть штата Гуджарат | Саураштра и Кач / Кач | Качский Ранн | Гуджарат - 1 дистрикт | Бхудж |
| Бхилистан | Предлагаемые дистрикты в составе района не имеют исторических предпосылок. На территории во времена Британской империи существовало множество отдельных княжеств, которые вошли в состав Западно-индийского агентства. С 1948 г. - часть штата Бомбей, с 1960 г. - в составе Гуджарата. | Северный Гуджарат, Центральный Гуджарат, Южный Гуджарат | Западное побережье, Западные равнины | Гуджарат - 17 дистриктов | Вадодара |
| Горкхаленд | Часть территории ранее была в составе королевства Сикким, часть - провинцией империи Великих Моголов. В результате Англо-непальской войны гуркхи (непальские воины) оказались в составе Индии. Далее территория - часть Бенгальского президентства, округ Дарджилинг долгое время классифицировался как "неконтролируемая территория". С 1950 г. - в составе Западной Бенгалии, с 1988 г. у части территории статус автономной территории (Совет горных гуркхов Дарджилинга). | Джалпайгури | Северные равнины, предгорья Восточных Гималаев | Западная Бенгалия - 4 дистрикта | Силигури |
| Камтапур | До XII в. - часть королевства Камарупа. С XIII в. - царство Камата (Каматапур), далее в составе империи Великих Моголов. Во время Британской империи - часть Бенгальского президентства. С 1950 г. - в составе штата Западная Бенгалия | Джалпайгури, Северные равнины | Северные равнины, предгорья Восточных Гималаев | Западная Бенгалия - 2 дистрикта | Джалпайгури |
| Мару-Прадеш | До XI в. - под управлением династии Гурджара-Пратихара. Далее - часть империи Великих Моголов, позднее - в составе Маратхской конфедерации. Во время Британской империи - в составе агентства Раджпутана, которое с 1949 г. стало штатом Раджастхан. | Биканер, Джодхпур, Джайпур | Западные пустынные равнины | Раджастхан - 10 дистриктов | Джодхпур |
| Дели | С XIII в. - столица Делийского султаната, с XVI в. - в составе империи Великих Моголов. С 1911 г. - столица Британской Индии, с 1947 г. - столица Индии. | Национальный столичный округ | Индо-Гангская равнина | Дели - 9 дистриктов | Дели |
| Бодоленд | До XII в. - в составе царства Камарупа, далее до XIX в. территория Бодоленда входила в состав царства Ахом. В результате Англо-бирманской войны с 1826 г. - в составе Британской Индии (Бенгальское президентство). С 1912 г. - часть провинции Ассам, с 1950 г. - штата Ассам. | Нижний Ассам, Северный Ассам | Долина Брахмапутры, Северные равнины | Ассам - 13 дистриктов | Кокрадждхар |
| Гароленд | В результате Англо-бирманской войны с 1826 г. - в составе Британской Индии (Бенгальское президентство). С 1912 г. - часть провинции Ассам, с 1950 г. - штата Ассам, с 1972 г. - часть штата Мегхалая. | Холмы Гаро | Холмы Гаро | Мегхалая - 5 дистриктов | Тура |

| | | | | | |
|----------------------|---|-------------------|---------------------------------------|---|---------------|
| Кукиленд | С древнейших времен и до 1891 г. Манипур был отдельным королевством, с 1891 по 1949 - княжество в составе Британской Индии. С 1950 по 1956 - штат Манипур (группа С). С 1956 г. - союзная территория. В 1972 г. Манипур получил статус штата. | Горный Манипур | Северо-восточные гряды | Манипур - 11 дистриктов | Укхрул |
| Димараджи | До XII в. - в составе царства Камарупа, далее до XIX в. существовало королевство димаса Качари. С приходом Британской империи территория Нагаленда и Ассам вошла в состав провинции Ассам, с 1957 Нагаленд - союзная территория, с 1963 Нагаленд получил статус штата, с 1950 г. Ассам получил статус штата. | Центральный Ассам | Долина Брахмапутры, предгорья Ассам | Ассам - 5 дистриктов, Нагаленд - 1 дистрикт | Силичар |
| Карби Англонг | Дистрикт ранее не был частью Индии, до XIX в. был в составе королевства Качари, во времена Британской империи стал частью Ассам. С 1951 г. Карби Англонг имеет статус автономного округа. | Холмы Ассам | Холмы Карби Англонг | Ассам - 1 дистрикт | Дипху |
| Косал | В древнейшие времена - часть исторического региона Дакшина Косала. В XI-XII вв. часть территории перешло во владение династии Чола, далее до начала XIX в. управлялась различными династиями. С 1817 г. - часть Британской империи, провинция Бихар и Орисса. В 1936 г. создана отдельная провинция Орисса, с 1950 - штат группы А. С 1956 - штат Орисса (с 2011 - Одиша). | Западная Одиша | Центральные плоскогорья | Одиша - 6 дистриктов | Самбалпур |
| Уттарандхра | До X в. - в составе государства Пандья, с XI - под влиянием династии Чола. В XIV в. - на территории Мадурайского султаната, уже с XV в. территория находится в составе Виджаянагарской империи. С приходом Британской империи Андхра в составе Мадрасского президентства. С получением независимости - в составе штата Мадрас (группа А). С 1956 - район штата Андхра Прадеш. | Прибрежная Андхра | Восточное побережье | Андхра-Прадеш, 9 дистриктов | Вишакхапатнам |
| Раяласима | До X в. - в составе государства Пандья, с XI - под влиянием династии Чола. В XIV в. - на территории Мадурайского султаната, уже с XV в. территория находится в составе Виджаянагарской империи. С приходом Британской империи Андхра в составе Мадрасского президентства. С получением независимости - в составе штата Мадрас (группа А). С 1956 - район штата Андхра Прадеш. | Раяласима | Плато Декан | Андхра-Прадеш, 4 дистрикта | Карнул |
| Конкан | В древнейшие времена регион Конкани соответствовал современному Гоа. С приходом Португалии, которая запретила использовать язык конкани в регионе, носители языка стали расселяться дальше по побережью (Махараштра, Карнатака). Таким образом регион представляет собой узкую полосу вдоль западного побережья Индии. | Конкан | Побережье Махараштры, Гоа и Карнатаки | Махараштра - 7 дистриктов, Гоа - 2 дистрикта, Карнатака - 4 дистрикта | Мумбаи |
| Хайдерабад-Карнатака | С XIV в. территория входит в состав Виджаянагарской империи. С XVI в. территория - в составе королевства, позднее княжества Майсур. С 1948 по 1956 - штат Майсур, после реорганизации - в составе Майсура (Карнатака). | Гулбарга | Южный Декан | Карнатака - 6 дистриктов | Гулбарга |

| | | | | | |
|------------|--|---------------------|---------------------|--|-----------|
| Тулу Наду | В древнейшие времена территория находилась под контролем империи Чалукья, ее сменила империя Хойсала, с XIV в. территория входит в состав Виджаянагарской империи. С XVIII в. - в составе королевства Майсур. С приходом Британии - часть княжества Майсур. После реорганизации часть Тулу Наду - в составе Карнатаки, 1 дистрикт - в составе Кералы. | Майсур | Южный Декан | Карнатака - 2 дистрикта, Керала - 1 дистрикт | Мангалор |
| Конгу Наду | Регион также известен под названием Чера Наду. До XII в. территория находилась под влиянием тамильской династии Чера, позднее - в составе династии Чола. С XIII в. - часть династии Пандья, с XIV в. территория входит в состав Виджаянагарской империи. С XVIII в. - в составе королевства Майсур. С приходом Британии - часть Мадрасского президентства. С 1947 г. - в составе штата группы А Мадрас, с 1956 - часть Мадраса, который в 1969 г. переименован в Тамил Наду. Один дистрикт в составе Карнатаки | Западный Тамил Наду | Южный Декан | Карнатака - 1 дистрикт, Тамил Наду - 11 дистриктов | Коимбатур |
| Кодагу | Известен под названием Корг (Кург). Был независимым королевством до 1780 г. Далее был в составе Майсура и частью княжества Майсур. С 1948 по 1956 - штат Майсур, после реорганизации - в составе Майсура (Карнатака). | Майсур | Западные Гаты | Карнатака, 1 дистрикт | Мадикери |
| Карайкал | В древнейшее время - в составе королевства Канчипурам. До 1638 г. - в составе Виджаянагарской империи, с 1674 - колония Франции. С 1954 г. - в составе Индии, с 1962 г. имеет статус союзной территории. | Пудучерри | Восточное побережье | Пудучерри, 1 дистрикт | Карайкал |

Приложение С. Перечень дистриктов, входящих в состав проектов новых штатов и союзных территорий.

| Харит Прадеш | Бходжпур | Камтапур | Видарбха | Северная Карнатака |
|---------------------------------------|------------------------------------|--------------------------------------|----------------------------|---|
| Shamali district, UP | Azamgarh district, UP | Darjiling district, WB | Akola district, MH | Belgaum district, KA |
| Baghpat district, UP | Ballia district, UP | Jalpaiguri district, WB | Amravati district, MH | Dharwad district, KA |
| Bareilly district, UP | Bhadohi district, UP | Косал | Bhandara district, MH | Gadag district, KA |
| Rampur district, UP | Bhojpur district, BR | Balangir district, OD | Buldana district, MH | Bijapur district, KA |
| Gautam Buddha Nagar district, UP | Buxar district, BR | Bargarh district, OD | Chandrapur district, MH | Haveri district, KA |
| Moradabad district, UP | Chandauli district, UP | Kalahandi district, OD | Gadchiroli district, MH | |
| Ghaziabad district, UP | Deoria district, UP | Nuapada district, OD | Gondia district, MH | <i>Аббревиатуры названий штатов и союзных территорий:</i> |
| Muzaffarnagar district, UP | Ghazipur district, UP | Sambalpur district, OD | Nagpur district, MH | Andhra Pradesh AP |
| Etah district, UP | Gopalganj district, BR | Subarnapur district, OD | Wardha district, MH | Arunachal Pradesh AR |
| Pilibhit district, UP | Gorakhpur district, UP | Бодоленд | Washim district, MH | Assam AS |
| Sambhal district, UP | Jaunpur district, UP | Baksa district, AS | Yawatmal district, MH | Bihar BR |
| Farrukhabad district, UP | Kaimur district, BR | Barpeta district, AS | Маратхвада | Chhattisgarh CG |
| Amroha district, UP | Kushinagar district, UP | Biswanath district, AS | Aurangabad district, MH | Goa GA |
| Budaun district, UP | Mau (Maunath Bhanjan) district, UP | Bogaigaon district, AS | Bid district, MH | Gujarat GJ |
| Kashiram Nagar district (Kasganj), UP | Rohtas district, BR | Chirang district, AS | Hingoli district, MH | Haryana HR |
| Shahjahanpur district, UP | Saran district, BR | Dhubri district, AS | Jalna district, MH | Himachal Pradesh HP |
| Meerut district, UP | Siwan district, BR | Goalpara district, AS | Latur district, MH | Jammu and Kashmir JK |
| Firozabad district, UP | Varanasi district, UP | Kamrup district, AS | Nanded district, MH | Jharkhand JH |
| Mainpuri district, UP | Гондвана | Kokrajhar district, AS | Osmanabad district, MH | Karnataka KA |
| Mathura district, UP | Annupur district, MP | Nalbari district, AS | Parbhani district, MH | Kerala KL |
| Aligarh district, UP | Balaghat district, MP | Sonitpur district, AS | Уттарандхра | Madhya Pradesh MP |
| Bulandshahr district, UP | Betul district, MP | South Salmara Mankachar district, AS | East Godavari district, AP | Maharashtra MH |
| Bijnor district, UP | Chatappur district, MP | Udalguri district, AS | Guntur district, AP | Manipur MN |
| Harpur district, UP | Chhindwara district, MP | Карби Англонг | Krishna district, AP | Meghalaya ML |
| Saharanpur district, UP | Damoh district, MP | Karbi Anglong district, AS | Prakasam district, AP | Mizoram MZ |

| | | | | |
|------------------------------------|--------------------------|----------------------------|--|---|
| Agra district, UP | Dindori district, MP | Димараджи | Sri Potti Sriramulu Nellore district, AP | Nagaland NL |
| Etawah district, UP | Harda district, MP | Cachar district, AS | Srikakulam district, AP | Odisha OD |
| Hatras district, UP | Hoshangabad district, MP | Dima Hasao district, AS | Vishakhapatnam district, AP | Punjab PB |
| Авадх | Jabalpur district, MP | Dimapur district, NL | Vizianagaram district, AP | Rajasthan RJ |
| Balrampur district, UP | Katni district, MP | Hojai district, AS | West Godavari district, AP | Sikkim SK |
| Bahraich district, UP | Mandla district, MP | Karbi Anglong district, AS | Раяласима | Tamil Nadu TN |
| Gonda district, UP | Narsimhapur district, MP | Nagaon district, AS | Anantapur district, AP | Tripura TR |
| Siddharth Nagar district, UP | Panna district, MP | Кукиленд | Chittoor district, AP | Uttarakhand UK |
| Shravasti district, UP | Raisen district, MP | Chandel district, MN | Kurnool district, AP | Uttar Pradesh UP |
| Kanpur Nagar district, UP | Rewa district, MP | Churachandpur district, MN | Y.S.R. (Kadapa) district, AP | West Bengal WB |
| Lucknow district, UP | Sagar district, MP | Jiribam district, MN | Хайдерабад-Карнатака | Telangana TS |
| Basti district, UP | Satna district, MP | Kamjong district, MN | Bellary district, KA | Tripura TR |
| Sultanpur district, UP | Seoni district, MP | Kangpokpi district, MN | Bidar district, KA | Andaman and Nicobar Islands AN |
| Sant Kabir Nagar district, UP | Shahdol district, MP | Noney district, MN | Gulbarga (Kalaburagi) district, KA | Chandigarh CH |
| Jaunpur district, UP | Sidhi district, MP | Pherzawl district, MN | Koppal district, KA | Dadra and Nagar Haveli and Daman and Diu DH |
| Allahabad district (Prayagraj), UP | Singrauli district, MP | Senapati district, MN | Raichur district, KA | Daman and Diu |
| Pratapgarh district, UP | Tikamgarh district, MP | Tamenglong district, MN | Yadgir district, KA | Delhi DL |
| Faizabad district (Ayodhya), UP | Umaria district, MP | Tengnoupal district, MN | Кодагу | Lakshadweep LD |
| Fatehpur district, UP | Махакошал | Ukhrul district, MN | Kodagu district, KA | Pondicherry PY |
| Ambedkar Nagar district, UP | Chhindwara district, MP | Гароланд | Тулу Наду | |
| Kanpur Dehat district, UP | Dindori district, MP | East Garo Hills, ML | Dakshina Kannada, KA | |
| Amethi district, UP | Jabalpur district, MP | North Garo Hills, ML | Kasaragod district, KL | |
| Barabanki district, UP | Katni district, MP | South Garo Hills, ML | Udupi district, KA | |
| Lakhimpur Kheri district, UP | Mandla district, MP | South West Garo Hills, ML | Конкан | |
| Raebareli district, UP | Narsimhapur district, MP | West Garo Hills, ML | Dakshina Kannada, KA | |
| Unnao district, UP | Satna district, MP | Барак | Mumbai district, MH | |
| Hardoi district, UP | Seoni district, MP | Cachar district, AS | Mumbai suburban district, MH | |
| Sitapur district, UP | Малва | Haikandi district, AS | North Goa | |

| | | | | |
|------------------------------------|--------------------------|---------------------------|-----------------------------|--|
| Kaushambi district, UP | Agar Malwa district, MP | Karimganj district, AS | Palghar district, MH | |
| Пурванчал | Banswara district, RJ | Барак | Raigad district, MH | |
| Varanasi district, UP | Dewas district, MP | Восточный Нагаленд | Ratnagiri district, MH | |
| Siddharth Nagar district, UP | Dhar district, MP | Tuensang district, NL | Sindhudurg district, MH | |
| Kushinagar district, UP | Guna district, MP | Mon district, NL | South Goa | |
| Ghazipur district, UP | Indore district, MP | Longlong district, NL | Thane district, MH | |
| Deoria district, UP | Jhalawar district, RJ | Kifire district, NL | Udupi district, KA | |
| Ballia district, UP | Mandsaur district, MP | Саураштра | Uttara Kannada district, KA | |
| Maharajganj district, UP | Neemuch district, MP | Ahmedabad, GJ | Конгу Наду | |
| Basti district, UP | Pratapgarh district, RJ | Amreli, GJ | Chamarajanagar district, KA | |
| Sant Kabir Nagar district, UP | Rajgarh district, MP | Bhavnagar, GJ | Coimbatore district, TN | |
| Gorakhpur district, UP | Ratlam district, MP | Botad, GJ | Dharmapuri district, TN | |
| Jaunpur district, UP | Sehore district, MP | Devbhumi Dwarka, GJ | Dindigul district, TN | |
| Bhadohi district, UP | Shajapur district, MP | Gir Somnath, GJ | Erode district, TN | |
| Mau (Maunath Bhanjan) district, UP | Ujjain district, MP | Jamnagar, GJ | Karur district, TN | |
| Ambedkar Nagar district, UP | Митхила | Junagadh, GJ | Krishnagiri district, TN | |
| Chandauli district, UP | Banka district, BR | Morbi, GJ | Namakkal district, TN | |
| Azamgarh district, UP | Begusarai district, BR | Porbandar, GJ | Palakkad district, KL | |
| Mirzapur district, UP | Bhagalpur district, BR | Rajkot, GJ | Salem district, TN | |
| Sonbhadra district, UP | Darbhanga district, BR | Surendranagar, GJ | The Nilgiris district, TN | |
| Бунделкханд | Deoghar district, JH | Бхилистан | Tiruppur district, TN | |
| Banda district, UP | Dumka district, JH | Arvalli, GJ | Джамму | |
| Chatappur district, MP | Godda district, JH | Banas Kantha, GJ | Samba district, JK | |
| Chitrakoot district, UP | Jamtara district, JH | Chhota Udepur, GJ | Reasi district, JK | |
| Damoh district, MP | Jamui district, BR | Dahod, GJ | Udhampur district, JK | |
| Datia district, MP | Khagaria district, BR | Dangs, GJ | Ramban district, JK | |
| Hamirpur district, UP | Lakhisarai district, BR | Gandhinagar, GJ | Rajouri district, JK | |
| Jalaun district, UP | Madhepura district, BR | Mahesana, GJ | Punch district, JK | |
| Jhansi district, UP | Madhubani district, BR | Mahisagar, GJ | Kishtwar district, JK | |
| Lalitpur district, UP | Munger district, BR | Narmada, GJ | Kathua district, JK | |
| Mahoba district, UP | Muzaffarpur district, BR | Navsari, GJ | Jammu district, JK | |

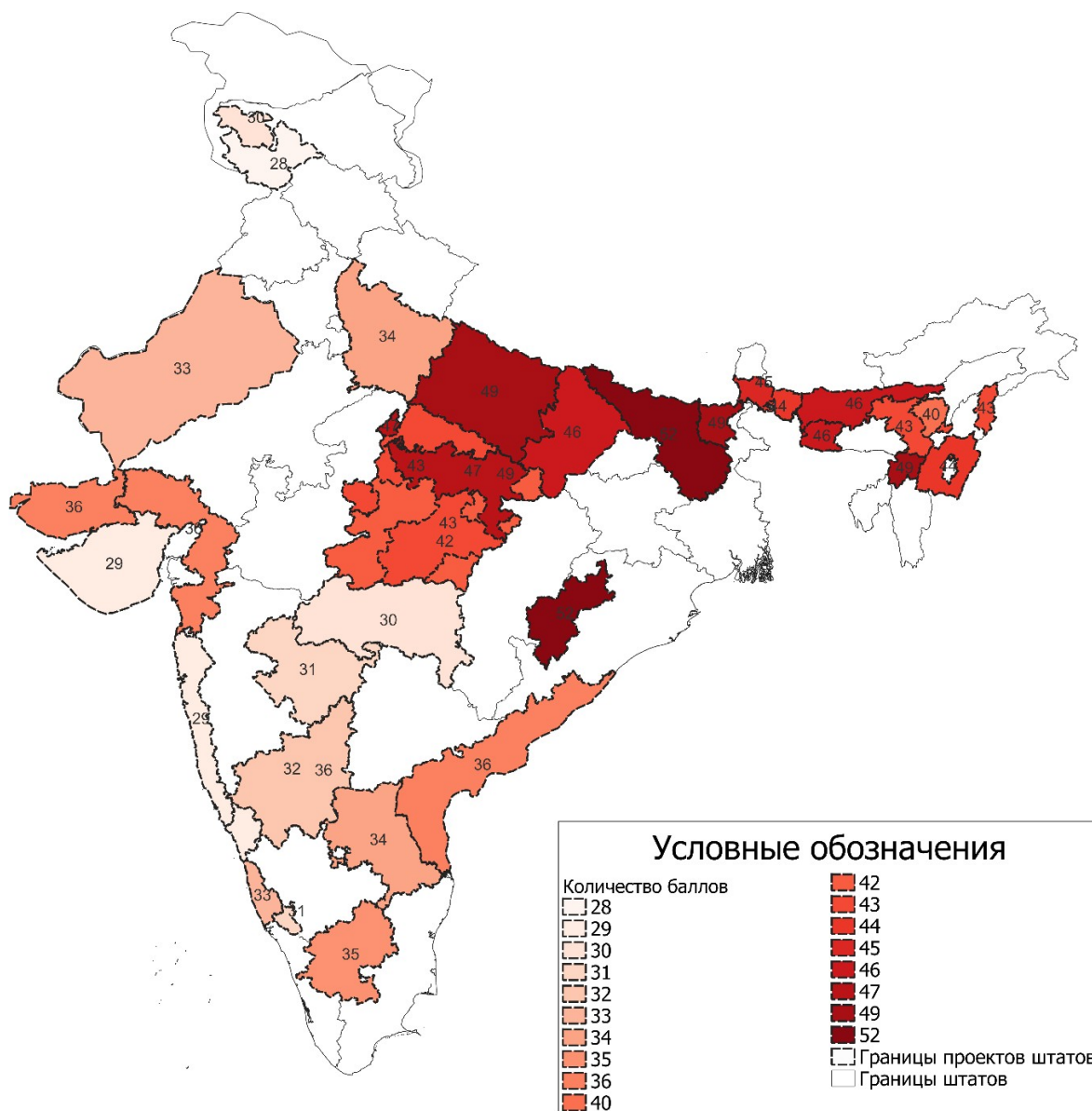
| | | | | |
|-------------------------|--------------------------------|--------------------|------------------------------------|--|
| Panna district, MP | Pakur district, JH | Panchmahal, GJ | Doda district, JK | |
| Sagar district, MP | Paschim Champaran district, BR | Patan, GJ | Кашмир | |
| Tikamgarh district, MP | Purbi Champaran district, BR | Sabarkantha, GJ | Bagdam district, JK | |
| Vidisha district, MP | Saharsa district, BR | Surat, GJ | Srinagar district, JK | |
| Багелкханд | Sahibganj district, JH | Тарі, GJ | Shupiyan district, JK | |
| Chitrakoot district, UP | Samastipur district, BR | Vadodara, GJ | Pulwama district, JK | |
| Rewa district, MP | Sheohar district, BR | Valsad, GJ | Купвара district, JK | |
| Satna district, MP | Sitamarhi district, BR | Кач | Kulgam district, JK | |
| Shahdol district, MP | Supaul district, BR | Kachchch, GJ | Ganderbal district, JK | |
| Sidhi district, MP | Vaishali district, BR | Мару Прадеш | Baramula district, JK | |
| Singrauli district, MP | Семанчал | Barmer, RJ | Bandipore district, JK | |
| Виндхья Прадеш | Araria district, BR | Bikaner, RJ | Anantnag district, JK | |
| Shahdol district, MP | Katihar district, BR | Ganganagar, RJ | Северная Карнатака | |
| Satna district, MP | Kishanganj district, BR | Jaisalmer, RJ | Bellary district, KA | |
| Rewa district, MP | Purnea (Purnia) district, BR | Jodhpur, RJ | Bidar district, KA | |
| Sidhi district, MP | Горкхаленд | Jhunjhunun, RJ | Gulbarga (Kalaburagi) district, KA | |
| Datia district, MP | Jalpaiguri district, WB | Nagaur, RJ | Koppal district, KA | |
| Chatappur district, MP | Alipurduar district, WB | Sikar, RJ | Raichur district, KA | |
| Panna district, MP | Cooch Behar district, WB | Hanumangarh, RJ | Yadgir district, KA | |
| Tikamgarh district, MP | Kalimpong district, WB | Churu, RJ | Bagalkot district, KA | |

Приложение Т. Результаты расчетов для типологии проектов штатов. Составлено автором по: [Aalok, 2018; Agriculture. ENVIS Centre; All India Report..., 2015; Annual report 2017-2018; Annual report 2020-21; Assam Human..., 2014; Basic road..., 2016-2017; Central Water Commission..., 2020; Census, 2011; Dynamic Ground Water Resources: Dhawan, 2019; Directorate of Economics; Global Multidimensional..., 2018; Forest survey 2020-21; Handbook of states; Handbook of statistics 2015-16; Human Development Index; Human development report, 2014; India Human Development Report, 2011; India Water Resources; National Compilation, 2017; National Innovations; Niranjana, 2020; Kumara, 2016; Singh, 2016, Statistical year book, 2017; Statistical year book India, 2017].

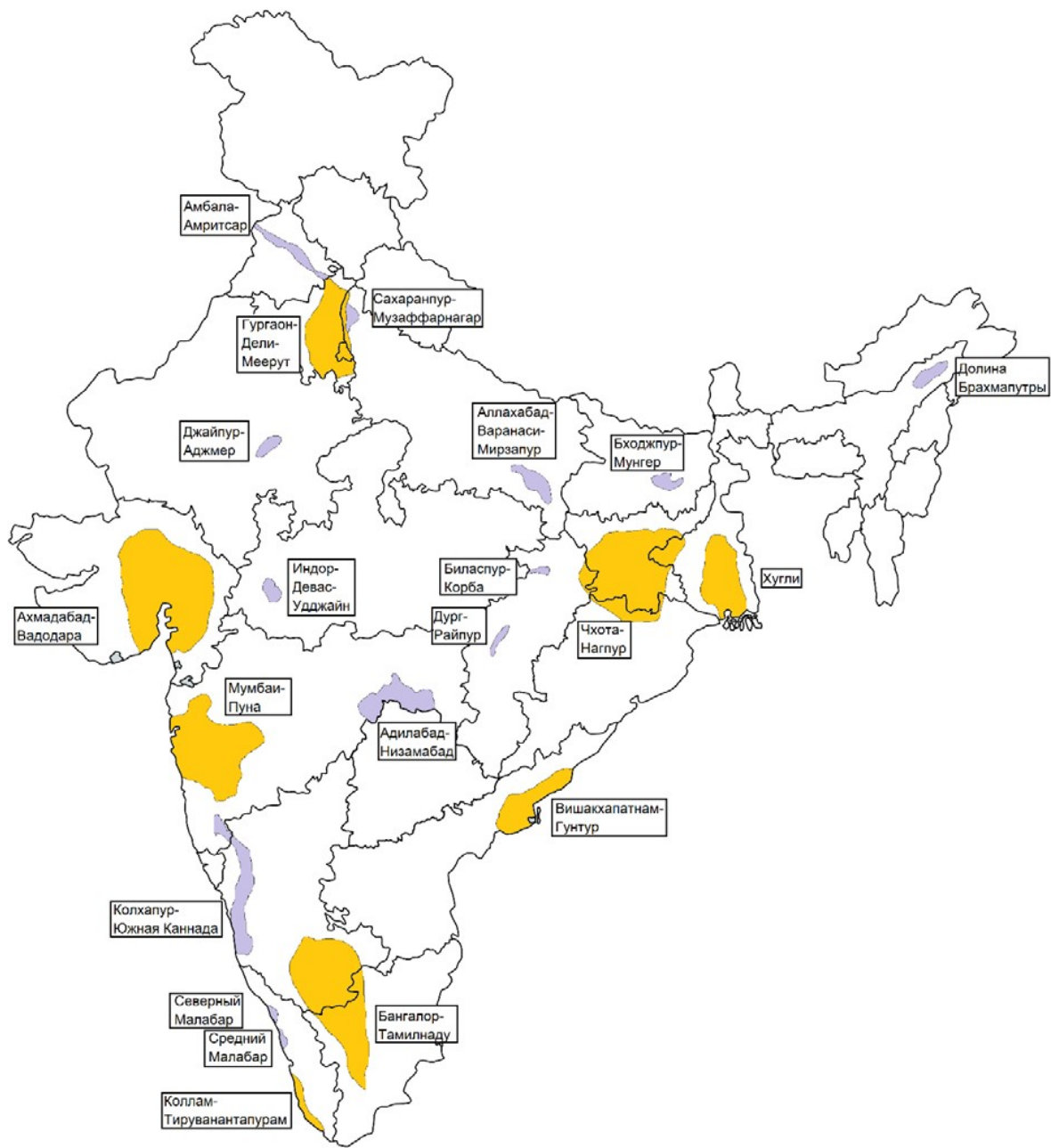
| Проект штата | Плотность, чел. км2 | Городское население, % | ИЧР | ИМБ | Зарегистрированные касты и племена, % | Производство важнейших с/х культур, тыс.т./г | Лес, % | Обеспеченность чистой питьевой водой, % | Электрификация, % | Длина дорог, км | Доля безработных, % |
|----------------|---------------------|------------------------|-------|-----|---------------------------------------|--|--------|---|-------------------|-----------------|---------------------|
| Харит-Прадеш | 1018,2 | 29,8 | 0,628 | 3,5 | 17,7 | 74729,1 | 4 | 76,7 | 40,3 | 10574,9 | 5,3 |
| Авадх | 880 | 14 | 0,584 | 4,7 | 23,3 | 35853 | 4,3 | 56,2 | 25,5 | 11668,4 | 7,1 |
| Пурванчал | 1100,5 | 12,5 | 0,580 | 4,2 | 22,2 | 21672,9 | 7,2 | 58,9 | 31,9 | 5861,9 | 7,9 |
| Бунделкханд | 270,3 | 20,9 | 0,552 | 4,2 | 27,5 | 4947,3 | 16,3 | 28,4 | 43,1 | 9345,1 | 5,4 |
| Багелкханд | 265,3 | 15,9 | 0,487 | 5,3 | 37,75 | 1047,3 | 29,7 | 26,1 | 41,9 | 1772 | 5 |
| Бходжпур | 1213,8 | 12,3 | 0,563 | 3,8 | 19,2 | 15735,5 | 4,4 | 63,7 | 27,6 | 7252,4 | 8,3 |
| Виндхья-Прадеш | 247,2 | 17,7 | 0,461 | 4,7 | 34,4 | 2042,6 | 26,2 | 22,5 | 47,7 | 3923,2 | 5,5 |
| Гондвана | 209,5 | 20,4 | 0,462 | 4,4 | 41 | 7712,1 | 33 | 31,7 | 55,9 | 9270,5 | 5,3 |
| Махакошал | 224,2 | 21,4 | 0,464 | 4,4 | 44,5 | 2825,1 | 29,4 | 35,7 | 61,9 | 3804,3 | 5,3 |
| Малва | 334,2 | 24,7 | 0,541 | 4,1 | 36,9 | 9117 | 14,3 | 37 | 68,8 | 3733,3 | 3,5 |
| Митхила | 1047,3 | 9,4 | 0,487 | 5,4 | 21,1 | 9322,3 | 7,0 | 38 | 17,3 | 13095,3 | 6,5 |
| Семанчал | 976,5 | 8,7 | 0,517 | 6,1 | 13,9 | 1171,6 | 9,4 | 50,7 | 12 | 2970,4 | 5,4 |
| Горкхаленд | 576,8 | 21,2 | 0,633 | 2,0 | 50 | 2883,9 | 15,1 | 64,9 | 62,7 | 2027 | 20,3 |
| Камтапур | 742,8 | 36,8 | 0,641 | 1,7 | 47,9 | 1130,9 | 33,4 | 57,1 | 80,3 | 1409 | 20,2 |
| Косал | 213,4 | 12,1 | 0,489 | 4,1 | 41,9 | 6468,8 | 30,7 | 13,4 | 28,9 | 2141,8 | 8 |
| Бодоленд | 534,1 | 8,4 | 0,538 | 3,7 | 21,5 | 4082,1 | 9,6 | 62,5 | 29,7 | 2742,5 | 12,1 |
| Карби Англонг | 90,2 | 14,4 | 0,612 | 4,5 | 57,2 | 835,9 | 48 | 38 | 30,4 | 1067,6 | 8,8 |
| Димараджи | 395,8 | 23,8 | 0,598 | 3,4 | 38,8 | 2217,3 | 23,5 | 52,9 | 46 | 3284,1 | 11 |
| Кукиленд | 69,9 | 8,6 | 0,695 | 2,8 | 86,6 | 112,4 | 51,2 | 23,5 | 55,3 | 1569 | 10,3 |
| Гароленд | 134,1 | 10,4 | 0,550 | 3,6 | 88 | 164,2 | 47,9 | 32,7 | 42,9 | 751,8 | 6,2 |
| Саураштра | 321 | 42,6 | 0,692 | 1,3 | 9,3 | 8872,3 | 5,8 | 67 | 93,2 | 14265,9 | 2,7 |

| | | | | | | | | | | | |
|----------------------|--------|------|-------|-----|------|---------|------|------|------|---------|-----|
| Бхилистан | 388,1 | 24,6 | 0,692 | 3,2 | 43,1 | 10573,9 | 19,4 | 62 | 85,6 | 13569,7 | 2,9 |
| Кач | 45,8 | 34,8 | 0,692 | 2,3 | 13,5 | 253,4 | 15,6 | 70,3 | 90,6 | 1842 | 2,4 |
| Мару Прадеш | 175,2 | 22,8 | 0,606 | 3,1 | 23,9 | 6125,7 | 2,8 | 60,9 | 61,9 | 8556,9 | 4,8 |
| Видарбха | 251,1 | 29 | 0,700 | 1,6 | 29,7 | 9924,9 | 23,2 | 63,1 | 78,6 | 22530,7 | 4,5 |
| Маратхвада | 285,3 | 24,8 | 0,671 | 2,4 | 19,6 | 12831 | 3,2 | 69,4 | 77,3 | 18854,6 | 3,2 |
| Уттарандхра | 383,9 | 28 | 0,546 | 1,3 | 24,3 | 16633,3 | 19,7 | 56,1 | 91 | 19532,3 | 5 |
| Раяласима | 226,5 | 29,9 | 0,525 | 1,4 | 19,6 | 4998,9 | 22,9 | 56,5 | 93,6 | 19115 | 4,4 |
| Хайдерабад-Карнатака | 256,2 | 26 | 0,576 | 3,0 | 35,1 | 3698,4 | 5,8 | 48,1 | 86 | 13313 | 3,8 |
| Кодагу | 135,2 | 14,6 | 0,697 | 2,3 | 23,8 | 102,3 | 32,7 | 84,4 | 94,5 | 1390,6 | 3,5 |
| Тулу Наду | 471,9 | 38,3 | 0,732 | 1,2 | 9,8 | 2097,1 | 19,2 | 83,6 | 92,5 | 2642,2 | 7 |
| Конкан | 3793,9 | 52,8 | 0,760 | 1,1 | 12,8 | 11276,8 | 22,4 | 76,8 | 95,2 | 18354,2 | 5,6 |
| Конгу Наду | 440,8 | 41,5 | 0,687 | 0,2 | 21,8 | 7342,1 | 27,4 | 58,3 | 91 | 27865,7 | 5,5 |
| Барак | 544,9 | 11,4 | 0,452 | 4,5 | 13,4 | 481,9 | 47,7 | 33,3 | 47,4 | 1614 | 6,6 |
| Восточный Нагаленд | 93,2 | 17,5 | 0,489 | 3,6 | 96,2 | 312,7 | 68,5 | 42,8 | 100 | 533,2 | 5 |
| Джамму | 257,5 | 23,5 | 0,684 | 1,8 | 31,8 | 8455,1 | 43 | 53,4 | 76,8 | 1889 | 2,3 |
| Кашмир | 677,3 | 23,9 | 0,684 | 2,2 | 8,38 | 4870,5 | 14,4 | 70,5 | 85,5 | 3790,6 | 2 |
| Северная Карнатака | 281,9 | 29,2 | 0,573 | 2,6 | 27,6 | 8035,1 | 5,5 | 71,7 | 90,2 | 31468 | 3,2 |

Приложение У. Полученные проектами штатов баллы по результатам типологии проектов.
 Составлено автором по: [приложение Т].



Приложение Ф. Крупнейшие промышленные районы Индии. Составлено автором по:
[Cluster List; Industrial Regions of India]



Приложение X. Некоторые характеристики проектов штатов в сравнении с штатами, дистрикты которых они включают. Составлено автором по: [Census, 2011; Global Data Lab, 2019; Handbook of states; India state of forest, 2017].

X1. Некоторые характеристики проекта штата Мару-Прадеш в сравнении с Раджастаном

| | ИЧР | Запасы подземных вод, млн. м ³ | Лес, % | Обеспеченность чистой питьевой водой, % | Электрификация, % |
|------------------|--------------|---|------------|---|-------------------|
| Мару-Прадеш | 0,606 | 0,3 | 2,8 | 60,9 | 61,9 |
| Раджастан | 0,628 | 11,9 | 4,8 | 78,1 | 91 |

X2. Некоторые характеристики проектов штатов в сравнении со штатом Утгар-Прадеш

| | Площадь (тыс. км ²) | Численность населения, млн. чел | Плотность, чел. км ² | Городское население, % |
|---------------------|---------------------------------|---------------------------------|---------------------------------|------------------------|
| Харит-Прадеш | 80,2 | 74,7 | 1018 | 29,8 |
| Авадх | 94,7 | 79,3 | 880 | 14,1 |
| Пурванчал | 53,8 | 52,6 | 1100 | 12,5 |
| Бходжпур | 48,2 | 55,3 | 1213 | 12,3 |
| Бунделкханд | 78,1 | 19,7 | 270 | 20,9 |
| Утгар-Прадеш | 240,9 | 199,8 | 828 | 22,3 |

X3. Некоторые характеристики проектов штатов в штате Мадхья-Прадеш

| | ИЧР | Зарегистрированные касты и племена, % | Обеспеченность чистой питьевой водой, % | Электрификация, % | Длина дорог, км |
|----------------|-------|---------------------------------------|---|-------------------|-----------------|
| Багелкханд | 0,488 | 37,7 | 26,1 | 41,9 | 1772 |
| Бунделкханд | 0,553 | 27,5 | 28,4 | 43,1 | 9345,1 |
| Виндхья-Прадеш | 0,462 | 34,4 | 22,5 | 47,7 | 3923,2 |

| | | | | | |
|-----------|-------|------|------|------|--------|
| Гондвана | 0,464 | 40,7 | 31,4 | 55,9 | 9270,5 |
| Малва | 0,541 | 36,9 | 37 | 68,8 | 3733,3 |
| Махакошал | 0,464 | 44,5 | 35,7 | 61,9 | 3804,3 |

Х4. Некоторые характеристики проектов штатов в Бихаре, Джаркханде и Одише и их сравнение со штатами

| Проект/штат | Плотность населения | ИЧР | Зарегистрированные касты и племена, % | Обеспеченность чистой питьевой водой, % | Доля городского населения, % |
|------------------|---------------------|--------------|---------------------------------------|---|------------------------------|
| Митхила | 1047,3 | 0,488 | 21,1 | 26,1 | 9,4 |
| Семанчал | 976,5 | 0,517 | 13,9 | 28,4 | 8,7 |
| Бихар | 1106 | 0,574 | 17 | 94 | 11 |
| Джаркханд | 413,8 | 0,598 | 38 | 60,1 | 24 |
| Косал | 213,4 | 0,489 | 41,9 | 37 | 12,1 |
| Одиша | 269,6 | 0,605 | 40 | 75,3 | 17 |

Приложение Ш. Социальная «активность» проектов новых штатов. Составлено автором по:
[приложение Я, табл. 9].

| Проект штата | «Активность» | Балл | Проект штата | «Активность» | Балл |
|----------------|--------------|------|--|--------------|------|
| Авадх | Средняя | 1 | Бодоленд | Высокая | 2 |
| Харит-Прадеш | Средняя | 1 | Гароленд | Высокая | 2 |
| Пурванчал | Средняя | 1 | Кукиленд | Низкая | 0 |
| Бходжпур | Низкая | 0 | Димараджи | Низкая | 0 |
| Бунделкханд | Высокая | 2 | Карби Англонг | Низкая | 0 |
| Багелкханд | Средняя | 1 | Косал | Средняя | 1 |
| Виндхья Прадеш | Средняя | 1 | Уттарандхра | Средняя | 1 |
| Митхила | Высокая | 2 | Раяласима | Средняя | 1 |
| Семанчал | Низкая | 0 | Конкан | Низкая | 0 |
| Махакошал | Низкая | 0 | Хайдерабад-Карнатака (Северная Карнатака) | Средняя | 1 |
| Гондвана | Низкая | 0 | Тулу Наду | Низкая | 0 |
| Видарбха | Высокая | 2 | Конгу Наду | Низкая | 0 |
| Маратхвада | Низкая | 0 | Кодагу | Низкая | 0 |
| Саураштра | Низкая | 0 | Барак | Низкая | 0 |
| Кач | Низкая | 0 | Восточный Нагаленд | Низкая | 0 |
| Бхилистан | Низкая | 0 | Дели | Средняя | 1 |
| Горкхаленд | Высокая | 2 | Джамму | Низкая | 0 |
| Камтапур | Низкая | 0 | Кашмир | Низкая | 0 |
| Мару-Прадеш | Низкая | 0 | Панун Кашмир | Низкая | 0 |

Приложение Щ. Упоминания в онлайн-СМИ проектов штатов за последние 5 лет
[составлено автором по запросам в Google.News]

| Проект штата | Упоминания |
|--------------|--|
| Авадх | <ol style="list-style-type: none"> 1. https://www.timesnownews.com/india/article/uttar-pradesh-to-be-split-into-4-parts-adiyanath-says-we-believe-in-uniting-not-dividing/711654 2. https://www.ndtv.com/india-news/uttar-pradesh-250-people-shave-heads-as-protest-demanding-separate-bundelkhand-state-1899835 3. https://theprint.in/opinion/the-case-against-dividing-uttar-pradesh-into-smaller-states/459618/ 4. https://www.theweek.in/news/india/2018/09/11/aap-movement-dividing-uttar-pradesh-4-states.html 5. https://www.hindustantimes.com/lok-sabha-elections/lok-sabha-elections-2019-up-congress-favours-4-divisions-of-state/story-Dr4vnaHHLxyh80NVOGGzAP.html |
| Багелкханд | <ol style="list-style-type: none"> 1. https://swarajyamag.com/politics/india-7575-case-for-smaller-states-has-never-been-as-convincing-as-now |
| Барак | <ol style="list-style-type: none"> 1. https://nenow.in/north-east-news/give-up-separate-barak-state-demand.html 2. https://www.barakbulletin.com/en_US/whether-or-not-barak-valley-is-the-foster-son-of-assam/ 3. https://www.sentinelassam.com/north-east-india-news/assam-news/let-barak-valley-be-a-separate-state-says-assamese-literature-nagen-saikia-560109 4. https://scroll.in/article/863011/a-tale-of-two-valleys-whats-behind-the-demand-for-a-separate-union-territory-in-southern-assam 5. https://nenow.in/north-east-news/separate-barak-demand-can-partition-solution.html |
| Бодоленд | <ol style="list-style-type: none"> 1. https://www.thehindu.com/news/national/other-states/new-student-body-revives-bodoland-statehood-demand/article65302133.ece 2. https://www.asianage.com/india/all-india/100819/3-groups-will-intensify-stir-for-a-separate-bodoland.html 3. https://www.deccanherald.com/national/east-and-northeast/demand-for-separate-bodoland-state-depends-on-govt-s-commitment-802316.html 4. https://timesofindia.indiatimes.com/blogs/toi-edit-page/how-the-bodo-accord-was-accomplished-establishing-a-wider-template-for-peace-in-the-northeast/ 5. https://www.sentinelassam.com/north-east-india-news/assam-news/united-liberation-of-bodoland-ulb-new-militant-outfit-formed-in-btr-555283 6. https://www.deccanherald.com/national/east-and-northeast/will-the-new-accord-end-the-separate-state-demand-for-bodos-in-assam-798753.html 7. https://www.telegraphindia.com/north-east/rethink-call-on-scheduled-tribe-hills-for-bodos-in-assam/cid/1740332 8. https://www.deccanherald.com/national/east-and-northeast/demand-for-separate-state-subdued-after-pacts-with-bodo-and-karbi-groups-in-assam-1027684.html 9. https://www.eastmojo.com/news/2020/02/15/assam-absu-officially-suspends-separate-bodoland-demand/ 10. https://www.thehindu.com/news/national/demand-for-bifurcating-meghalaya-gets-political-push/article36979108.ece 11. https://www.sentinelassam.com/north-east-india-news/assam-news/bodo-students-organizations-demand-creation-of-bodoland-state-stage-protest-in-kokrajhar/ 12. https://www.thehindu.com/news/national/other-states/new-group-to-revive-bodoland-statehood-stir/article32871458.ece 13. https://nenow.in/north-east-news/assam/assam-mass-gathering-for-bodoland.html 14. https://www.deccanherald.com/national/east-and-northeast/will-the-new-accord-end-the-separate-state-demand-for-bodos-in-assam-798753.html 15. https://scroll.in/article/951302/amit-shah-signs-new-bodo-accord-to-bring-peace-to-assam-but-observers-are-sceptical 16. https://www.thehindu.com/news/national/other-states/bjp-ally-demands-bharat-ratna-for-bodoland-movement-spearhead/article31543698.ece 17. https://www.ndtv.com/india-news/all-bodo-students-union-absu-on-bodo-accord-still-time-to-talk-about-separate-state-2170632 18. https://www.sentinelassam.com/north-east-india-news/assam-news/bodoland-movement-groups-reaffirm-to-fight-for-bodoland-state/ 19. https://theprint.in/theprint-essential/as-assam-grants-bodo-language-official-status-heres-all-you-need-to-know-on-bodoland-struggle/519610/ |

| | |
|--|--|
| | <ol style="list-style-type: none"> 20. https://northeastindia24.com/assam-absu-organised-a-mass-rally-in-support-of-bodoland-watch-video/ 21. https://www.apnnews.com/absu-ndfb-p-pjacbm-rally-for-bodoland-in-kokrajhar/ 22. https://www.deccanherald.com/national/east-and-northeast/didnt-surrender-but-signed-ceasefire-deal-to-find-solution-says-ndfb-s-chief-795402.html 23. https://www.opindia.com/2019/09/assam-over-30000-bodo-people-march-in-udalguri-demanding-separate-state-of-bodoland/ 24. https://nenow.in/north-east-news/bodo-bodies-launch-e-movement-separate-bodoland.html 25. https://hwnews.in/news/politics/give-us-bodoland-lose-peoples-support-2019-bodo-organisations-bjp/65944/ 26. https://www.thestatesman.com/northeast/long-road-statehood-demand-1502575042.html 27. https://frontline.thehindu.com/the-nation/article30800941.ece 28. https://scroll.in/latest/936987/assam-bodoland-organisations-demand-separate-state-praise-centre-for-bifurcating-j-k 29. https://www.hindustantimes.com/india-news/govt-signs-bodo-peace-accord-end-decades-old-armed-movement-for-separate-state/story-Pd4emPZwCjXv2i9BnIBuFN.html 30. https://www.newindianexpress.com/nation/2022/apr/08/assam-student-body-revives-bodoland-statehood-demand-submits-memorandum-to-pm-modi-2439662.html 31. https://www.sentinelassam.com/north-east-india-news/assam-news/all-bodo-students-union-absu-observes-foundation-day-demands-bodoland-state/ 32. https://www.newslick.in/Bodo-Peace-Accord-BJP-Playing-Divide-and-Rule 33. https://www.sentinelassam.com/north-east-india-news/assam-news/the-national-alliance-for-peoples-movement-napmbacks-bodoland-statehood-demand/ 34. https://www.eastmojo.com/news/2020/01/27/bodo-accord-signed-all-ndfb-rebels-to-lay-down-arms-in-30-days/ 35. https://www.telegraphindia.com/north-east/three-ndfb-factions-to-back-bodoland-peoples-front/cid/1747703 36. https://www.thehindu.com/news/national/renewed-push-for-statehood-in-the-northeast/article25032429.ece 37. https://www.dailypioneer.com/2020/page1/historic-bodo-accord-inked-for-peace-in-assam.html 38. https://www.northeasttoday.in/2020/03/25/bodo-accord-a-ray-of-hope-or-road-to-conflicting-future/ 39. https://www.thehindu.com/news/national/other-states/karbis-against-st-status-for-hill-bodos-in-assam/article30854948.ece 40. https://www.sentinelassam.com/north-east-india-news/assam-news/new-bodo-organization-aibnlbs-formed-to-raise-statehood-demand-507280 41. https://nenow.in/opinion/bodo-peace-accord-has-militancy-finally-ended-in-bodo-belt.html 42. https://www.eastmojo.com/news/2019/11/19/assam-bodo-groups-demand-early-solution-to-statehood-issue/ 43. https://indianexpress.com/elections/hagrama-mohilary-assam-bodoland-politics-7236482/ 44. https://www.telegraphindia.com/north-east/bodoland-lobby-hails-j-k-move/cid/1703979 45. https://www.thehindu.com/news/national/other-states/ethnic-equation-matters-most-in-assams-kokrajhar/article26901488.ece 46. https://www.sentinelassam.com/north-east-india-news/assam-news/bodo-movement-to-get-intensified-if-government-fails-to-solve-bodoland-issue-absu/ 47. https://www.deccanherald.com/national/east-and-northeast/ex-bodoland-insurgents-in-assam-to-be-inducted-to-armed-paramilitary-forces-999541.html 48. https://www.apnnews.com/absu-conference-concludes-resolves-to-intensify-bodoland-movement/ 49. https://www.youthkiawaaz.com/2018/04/bodoland-blood-for-freedom/ 50. https://www.deccanherald.com/national/east-and-northeast/centre-likely-to-sign-peace-accord-with-assam-advansi-militants-in-september-cm-1142860.html 51. https://www.sentinelassam.com/north-east-india-news/assam-news/pdmb-set-to-launch-bodoland-statehood-movement-moves-for-mobilizing-public-484080 52. https://www.sentinelassam.com/north-east-india-news/assam-news/problems-of-bodos-living-outside-btr-still-remain-unresolved-ubpo-chief-manuranjan-basumatary-580348 53. https://www.sundayguardianlive.com/news/huge-decline-northeast-insurgency-five-years 54. https://newslivetv.com/hagrama-mohilary-unhappy-with-floor-test-to-approach-court/ 55. https://www.deccanherald.com/specials/insurgency-in-northeast-peace-pangs-in-periphery-1135693.html |
|--|--|

| | |
|-------------|---|
| Бунделкханд | <ol style="list-style-type: none"> 1. https://www.ndtv.com/india-news/uttar-pradesh-250-people-shave-heads-as-protest-demanding-separate-bundelkhand-state-1899835 2. https://www.timesnownews.com/india/article/uttar-pradesh-to-be-split-into-4-parts-adityanath-says-we-believe-in-uniting-not-dividing/711654 3. https://www.theweek.in/news/india/2018/09/11/aap-movement-dividing-uttar-pradesh-4-states.html 4. https://www.millenniumpost.in/mapping-the-states-of-india/carving-up-a-mammoth-up-443914 5. https://india.mongabay.com/2019/04/politics-muddies-waters-in-parched-bundelkhand/ 6. https://nenow.in/north-east-news/assam/nfns-reiterates-demand-for-new-states.html 7. https://thewire.in/politics/can-north-bengal-afford-another-political-unrest-even-as-bjp-fuels-statehood-demand 8. https://www.telegraphindia.com/west-bengal/leaders-of-the-national-federation-for-new-states-angry-at-bjp/cid/1832325 9. https://www.patrika.com/banda-news/banda-chitrakoot-mp-rk-singh-patel-demand-for-bundelkhand-state-6976558/ 10. https://www.thehindu.com/news/national/other-states/rashtriya-lok-dal-releases-election-manifesto-for-up/article37273565.ece 11. https://theprint.in/national-interest/uttar-pradesh-is-indias-broken-heartland-break-it-into-4-or-5-states/458552/ 12. https://www.hindustantimes.com/lok-sabha-elections/lok-sabha-elections-2019-up-congress-favours-4-divisions-of-state/story-Dr4vnaHHLxyh80NVOGGzAP.html 13. https://navbharattimes.indiatimes.com/state/uttar-pradesh/others/for-demand-of-separate-bundelkhand-state-250-people-get-tonsured/articleshow/65386283.cms 14. https://www.millenniumpost.in/nation/no-need-for-division-of-up-rajant-333096 15. https://newsd.in/why-division-of-up-is-the-only-option-to-improve-governance-in-the-state/ 16. https://www.indiatoday.in/india-today-insight/story/why-the-cry-for-kongu-nadu-is-turning-shrill-in-tamil-nadu-1828264-2021-07-14 17. https://www.sentinelassam.com/north-east-india-news/assam-news/bodoland-movement-groups-reaffirm-to-fight-for-bodoland-state/ 18. https://www.thehinducentre.com/resources/reorganisation-of-uttar-pradesh-should-not-be-postponed-the-34/article64931323.ece |
| Бхилистан | <ol style="list-style-type: none"> 1. https://www.jagranjosh.com/general-knowledge/separate-bhil-state-in-india-1592315011-1 2. https://indianexpress.com/article/india/statue-of-unity-16-tribal-activists-detained-for-planning-protests-in-gujarat-5426358/ 3. https://newsd.in/demand-for-separate-bhil-pradesh-queers-the-pitch-in-rajasthan/ 4. https://www.hindustantimes.com/india-news/demand-for-tribal-state-surfaced-in-violence-in-rajasthan-say-police/story-WnW1VGvs6EqbpbvE2s0o5O.html |
| Бходжпур | <ol style="list-style-type: none"> 1. https://www.indiatoday.in/news-analysis/story/demand-for-mithilanchal-why-carving-out-a-new-state-from-bihar-may-backfire-1991442-2022-08-23 2. https://www.deccanchronicle.com/opinion/columnists/101022/mohan-guruswamy-only-small-states-will-be-able-to-save-the-republic.html |

| | |
|--------------------|---|
| Видарбха | <ol style="list-style-type: none"> 1. https://www.oneindia.com/india/vidarbha-statehood-no-proposal-under-consideration-for-carve-out-separate-state-out-of-maharashtra-3341898.html 2. https://www.hindustantimes.com/cities/decades-old-demand-for-vidarbha-statehood-on-the-wane/story-rZpqcgTDLcQq1mdcIxFoDL.html 3. https://timesofindia.indiatimes.com/blogs/desires-of-a-modern-indian/separate-vidarbha-pros-and-cons-and-the-vaccination-drive/ 4. https://indianexpress.com/article/india/demand-for-separate-state-pro-vidarbha-activists-complain-against-nitin-gadkari-5617614/ 5. https://www.ndtv.com/india-news/elections-2019-how-nitin-gadkari-dealt-with-pro-vidarbha-activists-shouting-at-his-rally-2003900 6. https://www.newindianexpress.com/nation/2020/jan/13/rss-ideologue-mg-vaidya-creates-row-after-seeking-maharashtra-division-2088804.html 7. https://www.deccanherald.com/national/national-politics/bjp-cong-may-have-forgotten-but-vidarbha-issue-alive-727511.html 8. https://www.livemint.com/Politics/pEzYvRLzNmtPKBsKZe331L/BJP-MLA-demands-immediate-steps-to-grant-statehood-to-Vidarb.html 9. https://thewire.in/politics/bjp-mla-ashish-deshmukh-fadnavis-critic-quit-silence-vidarbha 10. https://timesofindia.indiatimes.com/elections/lok-sabha-elections-2019/maharashtra/news/vidarbha-statehood-forgotten-in-2019-polls/articleshow/68823177.cms 11. https://www.telegraphindia.com/west-bengal/leaders-of-the-national-federation-for-new-states-angry-at-bjp/cid/1832325 12. https://www.hindustantimes.com/cities/mumbai-news/the-curious-case-of-prashant-kishor-and-vidarbha-101663096358753.html |
| Виндхья-Прадеш | <ol style="list-style-type: none"> 1. https://meghalayamonitor.com/garoland-demand-gets-support-of-national-body/ 2. https://highlandpost.com/garo-groups-to-rekindle-demand-for-separate-garoland/ 3. https://www.millenniumpost.in/mapping-the-states-of-india/amalgamation-with-provinces-438162 4. https://www.patrika.com/bhopal-news/history-of-vindhya-pradesh-bjp-mla-nagendra-singh-demand-vindhya-state-6647539/ 5. https://zeenews.india.com/hindi/india/madhya-pradesh-chhattisgarh/history-of-vindhya-pradesh-bjp-mla-narayan-tripathi-demand-vindhya-pradesh-in-mp-vd-sharma-mpap/829319 6. https://timesofindia.indiatimes.com/city/bhopal/bjp-mla-narayan-tripathi-demands-separate-vindhya-pradesh-threatens-agitation/articleshow/74049858.cms 7. https://www.socialnews.xyz/2022/09/14/mp-bjp-mla-intensifies-demand-for-vindhya-pradesh/ |
| Восточный Нагаленд | <ol style="list-style-type: none"> 1. https://www.thehindu.com/news/national/other-states/frontier-nagaland-state-demand-sparks-poll-boycott-threat/article65821664.ece 2. https://www.thehindu.com/news/national/other-states/demand-for-separate-state-in-eastern-nagaland-gains-momentum-ahead-of-assembly-polls/article65848641.ece 3. https://www.thehindu.com/news/national/other-states/frontier-nagaland-state-demand-sparks-poll-boycott-threat/article65821664.ece?homepage=true 4. https://www.hindustantimes.com/cities/others/statehood-demand-gains-momentum-in-nagaland-meghalaya-as-assembly-polls-near-101666439584308.html 5. https://www.thehindu.com/news/national/other-states/demand-for-separate-state-in-eastern-nagaland-gains-momentum-ahead-of-assembly-polls/article65848641.ece |

| | |
|----------|---|
| Гароленд | <ol style="list-style-type: none"> 1. https://www.thehindu.com/news/national/other-states/demand-for-garoland-gathers-steam-in-meghalaya/article66017281.ece 2. https://www.thehindu.com/news/national/demand-for-bifurcating-meghalaya-gets-political-push/article36979108.ece 3. https://highlandpost.com/garo-groups-to-rekindle-demand-for-separate-garoland/ 4. https://meghalayamonitor.com/garoland-demand-gets-support-of-national-body/ 5. https://telanganatoday.com/ahead-of-bypolls-demands-to-split-meghalaya-on-ethnic-lines-crop-up 6. https://www.thehindu.com/news/national/demand-for-bifurcating-meghalaya-gets-political-push/article36979108.ece 7. https://nenow.in/north-east-news/meghalaya/meghalaya-separate-garoland-state-garo-congregation-tura-october-29.html 8. https://www.eastmojo.com/meghalaya/2022/10/16/meghalaya-garo-civil-society-organisations-to-renew-demand-for-separate-state/ 9. https://www.hindustantimes.com%2Fcities%2Fothers%2Fstatehood-demand-gains-momentum-in-nagaland-meghalaya-as-assembly-polls-near-101666439584308.html&usg=AOvVaw28Uq5HnMCLt9L6AqTasnEi 10. https://www.eastmojo.com/meghalaya/2021/07/12/demand-for-garoland-and-separate-khasi-jaintia-state-echoes-again-in-meghalaya/ 11. HSPDP to pursue demand for separate Khasi Jaintia state and Garoland ... 12. Demand for dividing Meghalaya on ethnic lines grows ahead of Oct 30 by ... 13. Meghalaya : HSPDP Planning To Raise Separate Khasi Jaintia State Demand ... 14. https://www.sentinelassam.com/north-east-india-news/meghalaya-news/no-state-no-rest-we-want-garoland-demand-for-separate-garoland-echoes-shillong/ 15. https://www.eastmojo.com/meghalaya/2022/10/31/meghalaya-thousands-take-to-streets-in-tura-demanding-garoland-nfns-to-protest-in-new-delhi/ 16. https://www.newindianexpress.com/nation/2022/oct/18/statehood-demand-in-nagaland-meghalaya-2509329.html 17. https://www.eastmojo.com/meghalaya/2021/07/12/demand-for-garoland-and-separate-khasi-jaintia-state-echoes-again-in-meghalaya/ 18. https://www.telegraphindia.com/north-east/massive-rally-in-shillong-for-garoland/cid/1677737 19. https://telanganatoday.com/ahead-of-bypolls-demands-to-split-meghalaya-on-ethnic-lines-crop-up 20. https://www.eastmojo.com/assam/2022/09/22/ne-minority-union-protests-in-delhi-lists-various-demands/ 21. https://www.sentinelassam.com/north-east-india-news/meghalaya-news/garoland-is-a-constitutional-right-champion-r-sangma/ 22. https://www.amarujala.com/india-news/meghalaya-demand-for-separate-garoland-gained-momentum-before-elections-leaders-will-gather-in-tura 23. https://scroll.in/article/877026/in-meghalayas-garo-hills-a-long-running-insurgency-has-lost-steam-but-peace-could-prove-elusive 24. https://www.northeasttoday.in/2019/12/06/unrepresented-tribes-and-the-politics-of-exclusion-in-meghalaya/ |
| Гондвана | <ol style="list-style-type: none"> 1. https://www.thepeninsula.org.in/2018/06/30/the-demand-for-gondwana-indias-ativasi-homeland/ 2. https://www.thehitavada.com/Encyc/2019/5/28/Movement-for-Gondwana-state-from-June-24.html |

| | |
|------------|---|
| Горкхаленд | <ol style="list-style-type: none"> 1. https://www.hindustantimes.com/cities/others/statehood-demand-gains-momentum-in-nagaland-meghalaya-as-assembly-polls-near-101666439584308.html 2. https://www.hindustantimes.com/cities/kolkata-news/in-demand-for-gorkhaland-hill-state-parties-to-rally-this-december-in-delhi-101668946030416.html 3. https://www.eastmojo.com/news/2020/01/30/post-bodo-pact-all-eyes-on-how-centre-deals-with-gorkhaland-issue/ 4. https://www.newslick.in/when-gorkhaland-leaders-speak-other-communities 5. https://scroll.in/roving/841218/gorkhaland-demand-from-street-protests-to-silent-rallies-photos-capture-the-mood-in-darjeeling 6. https://www.thetablet.co.uk/news/7358/catholic-church-supports-separate-gorkha-homeland-in-india 7. https://indianexpress.com/article/india/west-bengal-movements-unsuccessful-in-the-past-students-teachers-form-pressure-groups-to-ensure-parties-dont-deviate-from-gorkhaland-demand-4717946/ 8. https://scroll.in/article/841527/we-know-the-state-bjp-will-never-support-gorkhaland-darjeelings-mla-on-the-statehood-demand 9. https://www.millenniumpost.in/kolkata/kolkata-249553 10. https://www.news18.com/news/india/opinion-gorkhaland-an-idea-whose-time-has-come-1445057.html 11. https://www.thehindubusinessline.com/news/national/darjeeling-hills-echo-with-the-sound-of-gorkhaland-demand/article64305176.ece 12. https://www.india.com/news/india/darjeeling-unrest-gmcc-demands-separate-state-of-gorkhaland-to-conduct-fast-from-july-15-2312018/ 13. https://www.millenniumpost.in/kolkata/gjm-delegation-meets-rajnath-presses-for-gorkhaland-257382 14. https://scroll.in/article/842074/what-explains-the-bjps-u-turn-on-the-gorkhaland-issue 15. https://scroll.in/article/841225/identity-politics-gorkhaland-is-to-mamata-what-kashmir-is-to-modi 16. https://thewire.in/politics/158132 17. https://thewire.in/politics/citing-mamata-govts-neglect-bengal-bjp-chief-raises-pitch-for-trifurcation-demand 18. https://scroll.in/article/841786/from-its-premise-to-the-violence-the-gorkhaland-statehood-movement-needs-many-changes 19. https://indianexpress.com/article/india/gorkhaland-politics-of-language-as-old-as-the-hills-now-new-trigger-for-statehood-stir-darjeeling-west-bengal-4704552/ 20. https://www.theweek.in/news/india/2022/03/28/gjm-drops-gorkhaland-demand-seeks-political-solution-within-bengal.html 21. https://www.millenniumpost.in/kolkata/call-gorkhaland-agitators-for-talks-ncp-mp-255231 22. https://www.millenniumpost.in/kolkata/kolkata-246847 23. https://www.theweek.in/news/india/2021/06/21/gorkhaland-and-junglemahal-the-demands-of-separate-state-and-reality.html 24. https://hubnetwork.in/garoland-statehood-supporters-to-rally-this-december-in-delhi-during-winter-session-of-parliament/ 25. https://www.millenniumpost.in/big-stories/big-stories-247703 26. https://thewire.in/politics/bjp-tripartite-talks-permanent-solution-gorkhaland 27. https://swarajyamag.com/politics/gorkhaland-movement-banerjees-foreign-hand-charge-has-no-basis 28. https://www.theweek.in/news/india/2019/04/02/darjeeling-gjm-gorkhaland-poll.html 29. https://indianexpress.com/article/india/gorkhaland-agitation-strike-to-continue-says-gpcc-president-4777854/ 30. https://scroll.in/article/844660/darjeeling-2017-is-eerily-similar-to-subhash-ghising-violent-gorkhaland-movement-in-1986 |
|------------|---|

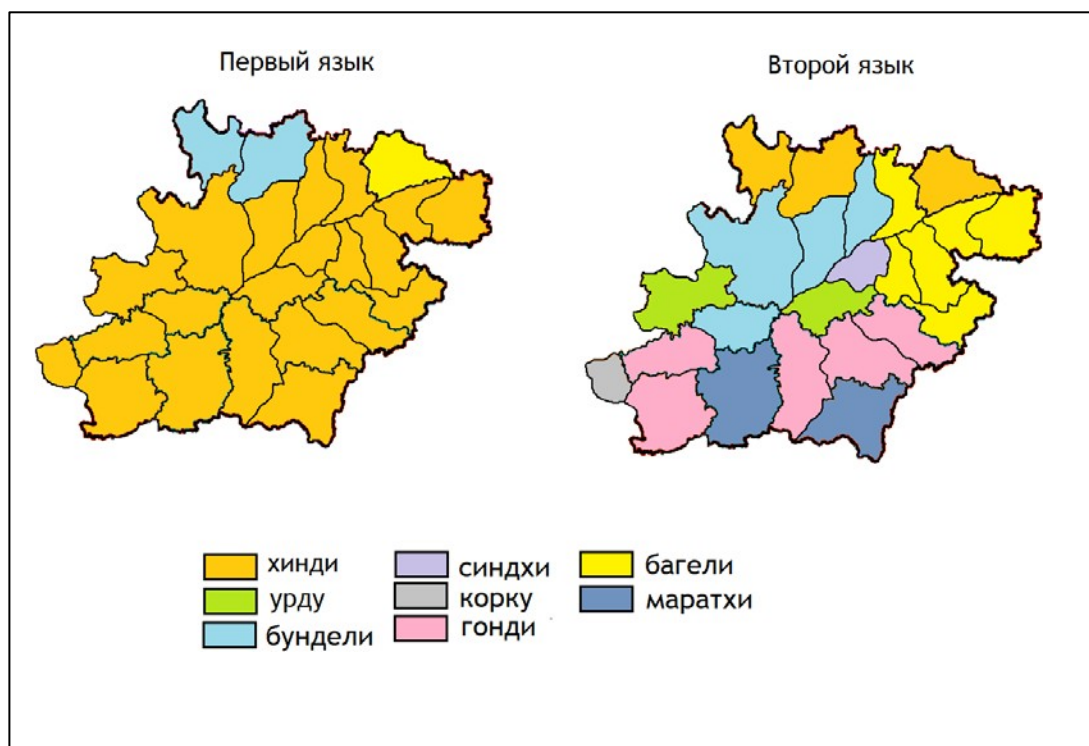
| | |
|-----------|--|
| | <p>31. https://www.telegraphindia.com/west-bengal/anit-thapa-development-over-sentiment/cid/1872638</p> <p>32. https://www.scoopwhoop.com/news/heres-a-timeline-of-104day-old-gorkhaland-agitation-that-ended-today/</p> <p>33. https://theprint.in/politics/why-bjp-gnlf-and-tmcs-own-ally-gjm-are-boycotting-gorkhaland-territorial-administration-polls/983454/</p> <p>34. https://www.thestatesman.com/cities/party-meet-darjeeling-situation-today-1502477404.html</p> <p>35. https://theprint.in/politics/how-gorkha-factions-new-mamata-ally-bjp-have-kept-cry-for-gorkhaland-out-of-the-hills/640432/</p> <p>36. https://thewire.in/government/northeast-news-assam-gorkhaland-sikkim</p> <p>37. https://scroll.in/latest/849360/darjeeling-violence-police-launch-search-operation-for-gorkha-janmukti-morcha-chief-bimal-gurung</p> <p>38. https://scroll.in/latest/851825/darjeeling-unrest-gorkhaland-activists-set-vehicle-on-fire-after-traders-defy-shutdown-call</p> <p>39. https://thewire.in/politics/bjp-gorkhaland-2021-west-bengal-elections</p> <p>40. https://www.thehindu.com/news/cities/kolkata/mamata-urges-peace-announces-slew-of-projects-for-darjeeling-hills/article65631460.ece</p> <p>41. https://www.millenniumpost.in/kolkata/gta-to-move-a-resolution-urging-govt-to-open-dialogue-on-gorkhaland-anit-thapa-492281</p> |
| Дели | <p>1. https://www.indiatoday.in/education-today/gk-current-affairs/story/what-will-happen-if-delhi-becomes-a-full-fledged-state-1276325-2018-07-03</p> <p>2. https://www.indiatoday.in/india/story/where-do-aap-bjp-and-congress-stand-on-delhi-full-statehood-demand-1263063-2018-06-18</p> <p>3. https://theprint.in/politics/aap-wants-full-statehood-for-delhi-but-is-struggling-to-sell-its-pitch-to-voters/234119/</p> <p>4. https://www.hindustantimes.com/delhi-news/aap-will-campaign-for-bjp-in-lok-sabha-polls-if-delhi-granted-statehood-arvind-kejriwal/story-u0YT5aFdgpI9eame3DdiJN.html</p> <p>5. https://www.telegraphindia.com/india/cm-and-aap-chief-kejriwal-to-fast-for-delhi-statehood/cid/1685407</p> <p>6. https://www.orfonline.org/research/41571-statehood-for-delhi-chasing-a-chimera/</p> <p>7. https://theprint.in/politics/andhra-cm-chandrababu-naidu-begins-fast-in-delhi-to-demand-states-special-status/190553/</p> <p>8. https://www.hindustantimes.com/delhi-news/before-statehood-drive-delhi-cm-arvind-kejriwal-pens-open-letter/story-UNLVvNWKliqM3pznNBzJ3H.html</p> <p>https://scroll.in/latest/941508/bihar-cm-nitish-kumar-demands-full-statehood-for-delhi-prohibition-in-national-capital</p> |
| Джамму | <p>1. https://www.hindustantimes.com/india-news/jammu-and-kashmir-not-a-real-estate-chidambaram-reiterates-congress-demand-for-full-statehood-101624252700797.html</p> <p>2. https://indianexpress.com/article/cities/jammu/ikkjutt-activists-detained-after-protests-demanding-separate-state-for-jammu-8035521/</p> |
| Димараджи | <p>1. https://indianexpress.com/article/explained/militancy-in-assams-dima-hasao-in-the-1990s-2000s-and-now-7477263/</p> <p>2. https://nenow.in/north-east-news/dimasa-public-organisation-nagaland-rejects-dnsc-atrocity-slur.html</p> <p>3. https://nenow.in/north-east-news/assam-mixed-reactions-in-dima-hasao-over-dnsc-autonomous-state-demand.html</p> <p>4. https://www.telegraphindia.com/north-east/dima-hasao-groups-demand-bifurcation/cid/1735520</p> <p>5. https://www.newindianexpress.com/thesundaystandard/2018/jul/22/assam-tribesmen-return-dimapur-demand-fails-to-ruffle-naga-groups-1846706.html</p> |
| Камтапур | <p>1. https://indianexpress.com/article/political-pulse/a-spent-force-a-kamatapur-militant-outfit-speaks-from-the-periphery-7968520/</p> <p>2. https://www.outlookindia.com/magazine/story/india-news-separatist-call-for-a-sovereign-kamatapur-rises-in-north-bengal/304986</p> <p>3. https://www.sentinelassam.com/north-east-india-news/assam-news/all-kock-rajbongshi-students-unions-pratarana-divas-illegal-and-unconstitutional-bodoland-janajati-surakshamancha/</p> <p>4. https://theprint.in/politics/who-are-rajbanhis-caught-in-shah-mamata-scrap-why-theyre-key-for-bjp-in-assam-bengal/639069/</p> <p>5. https://www.newsdayexpress.com/national/amit-shah-seemanchal-tour-chicken-neck-preparation-for-mission-bihar-why-amit-shah-is-coming-to-seemanchal-know-complete-planning/</p> |

| | |
|------------------|--|
| Карби Англонг | <ol style="list-style-type: none"> 1. https://theprint.in/theprint-essential/what-is-the-karbi-insurgency-its-violent-past-how-it-could-impact-coming-assam-election/611544/ 2. https://nenow.in/north-east-news/assam/assam-sit-in-demo-protest-march-in-diphu-demanding-hill-state.html 3. https://nenow.in/north-east-news/assam/assam-call-for-10-hour-karbi-anglong-bandh-on-february-13.html 4. https://nenow.in/north-east-news/assam/assam-10-hour-karbi-anglong-district-bandh-postponed.html |
| Кодагу | <ol style="list-style-type: none"> 1. https://swarajyamag.com/insta/after-lingayats-now-kodavas-demand-minority-status-in-karnataka 2. https://www.thehindu.com/news/national/karnataka/tulu-kodava-speakers-demand-priority-for-their-languages-too-in-kannada-development-bill/article66065806.ece 3. https://www.mangalorean.com/kodavas-want-autonomy-we-are-being-extermiated-politically-cnc-chief-nachappa-codava/ 4. https://swarajyamag.com/politics/why-the-angry-kodava-voter-turned-against-the-congress |
| Конгу Наду | <ol style="list-style-type: none"> 1. https://www.newsclick.in/why-bjp-demanding-bifurcation-tamil-nadu |
| Косал | <ol style="list-style-type: none"> 1. https://www.newindianexpress.com/states/odisha/2022/sep/23/take-care-of-western-odisha-lest-it-will-disintegrate-says-narasingha-2501123.html 2. https://www.newindianexpress.com/states/odisha/2019/jun/15/odisha-farmer-sets-off-to-meet-pm-modi-to-advocate-for-separate-koshal-state-1990401.html 3. https://www.prameyanews.com/life-disrupted-in-western-odisha-due-to-bandh/ 4. https://enewsinsight.com/aap-seeks-to-be-alternative-to-bjd-bjp-in-odisha/ 5. https://www.newindianexpress.com/states/odisha/2018/dec/18/koshal-bandh-paralyses-most-of-w-odisha-1912947.html |
| Кукиленд | <ol style="list-style-type: none"> 1. https://www.thehindu.com/news/national/other-states/the-history-of-the-kuki-insurgency-in-manipur/article65143720.ece 2. https://www.thestatesman.com/opinion/kukis-demand-questions-the-naga-framework-agreement-1502684018.html |
| Маратхвада | <ol style="list-style-type: none"> 1. https://www.newindianexpress.com/nation/2020/jan/13/rss-ideologue-mg-vidya-creates-row-after-seeking-maharashtra-division-2088804.html 2. https://www.oneindia.com/india/vidarbha-statehood-no-proposal-under-consideration-for-carve-out-separate-state-out-of-maharashtra-3341898.html 3. https://www.deccanherald.com/national/national-politics/marathwada-worst-ever-drought-may-tilt-poll-scales-726277.html 4. https://www.business-standard.com/article/pti-stories/water-conflicts-on-the-rise-in-maharashtra-say-experts-118112300269_1.html |
| Митхила | <ol style="list-style-type: none"> 1. https://www.livehindustan.com/bihar/madhepura/story-demand-for-creation-of-separate-mithila-state-intensified-5423930.html 2. https://timesofindia.indiatimes.com/elections/lok-sabha-elections-2019/bihar/news/battle-of-mithila-intensifies-balakot-strike-and-reservation-issues-to-be-played-out-in-high-voltage-campaign/articleshow/69017650.cms 3. https://apnlive.com/politics/mithila-state-protest/ 4. https://navbharattimes.indiatimes.com/state/bihar/darbhanga/mithila-rajya-statehood-demand-people-protest-delhi-jantar-mantar-know-reason/articleshow/93700593.cms 5. https://janchowk.com/pahlapanna/saparate-state-for-mithila-demand-is-increasing-day-by-day/ 6. https://www.jagran.com/jharkhand/jamshedpur-on-the-28th-foundation-day-of-international-maithili-council-demand-for-separate-mithila-state-arose-from-india-nepal-america-together-21756341.html |
| Панун Кашмир | <ol style="list-style-type: none"> 1. https://www.thestatesman.com/cities/panun-kashmir-demands-scrapping-of-special-status-of-j-k-1502359359.html 2. https://swarajyamag.com/politics/is-100-acre-land-enough-to-rehabilitate-the-exiled-hindus-of-kashmir 3. https://www.thestatesman.com/india/kashmiri-stone-pelters-part-of-pan-islamic-movement-1493465125.html 4. https://www.millenniumpost.in/nation/30-years-in-exile-kps-demand-one-place-for-their-settlement-in-kashmir-396457 5. https://theprint.in/pageturner/excerpt/right-wing-exaggerates-number-of-kashmiri-pandits-killed-militants-targeted-muslims-more/271666/ 6. https://theprint.in/opinion/why-kashmiri-pandits-may-never-return-to-the-valley/329103/ 7. https://scroll.in/article/922333/saffron-shadows-has-the-covert-presence-of-hindutva-groups-helped-the-bjp-in-ladakh |

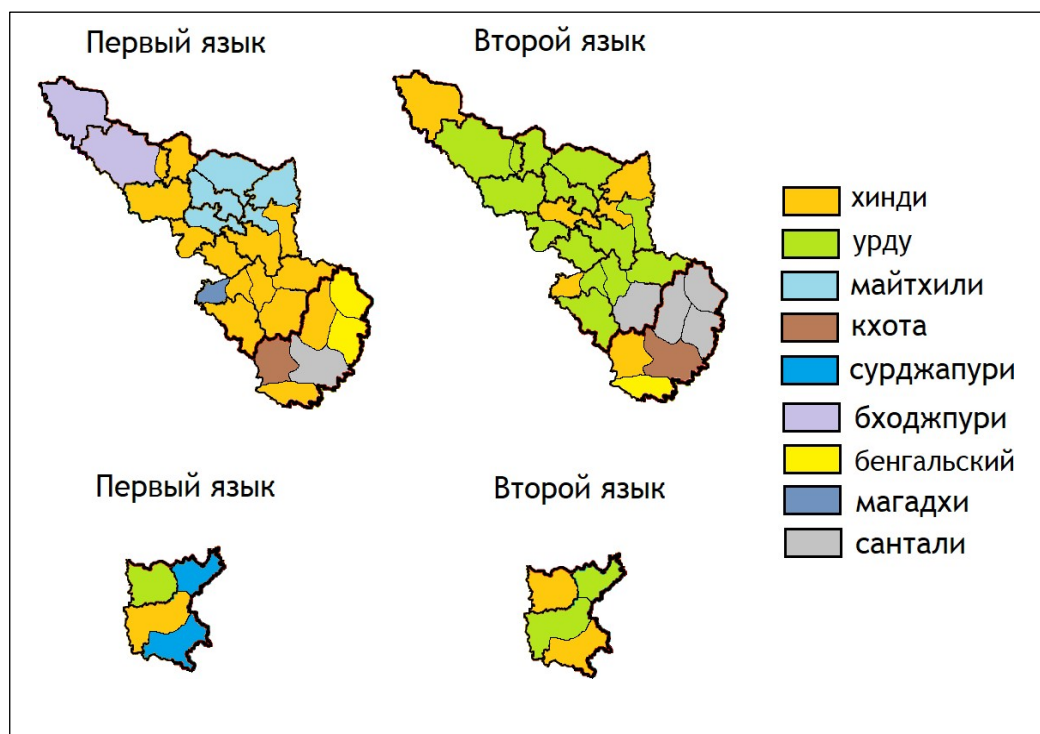
| | |
|---|--|
| Пурванчал | <ol style="list-style-type: none"> 1. https://www.hindustantimes.com/cities/call-for-making-17-western-up-districts-part-of-greater-delhi/story-KIFOePWDEx0ZoeRa3owNWL.html 2. https://www.timesnownews.com/india/article/uttar-pradesh-to-be-split-into-4-parts-adityanath-says-we-believe-in-uniting-not-dividing/711654 3. https://twocircles.net/2018jan28/420356.html 4. https://highlandpost.com/garo-groups-to-rekindle-demand-for-separate-garoland/ 5. https://www.bhaskar.com/national/news/seperate-purvanchal-from-uttar-pradesh-main-cause-of-up-rumblings-yogi-adityanath-amit-shah-pm-modi-128584264.html 6. https://www.theweek.in/news/india/2018/09/11/aap-movement-dividing-uttar-pradesh-4-states.html 7. https://www.hindustantimes.com/lok-sabha-elections/lok-sabha-elections-2019-up-congress-favours-4-divisions-of-state/story-Dr4vnaHHLxyh80NVOGGzAP.html 8. https://www.youthkiawaaz.com/2022/04/are-smaller-states-better/ 9. https://www.patrika.com/ayodhya-news/young-saints-demand-ayodhya-to-be-the-capital-of-purvanchal-state-6682261/ |
| Раяласима | <ol style="list-style-type: none"> 1. https://www.telugubulletin.com/what-happened-to-the-greater-royalaseema-movement-105201 2. https://www.thehansindia.com/news/cities/tirupathi/bhumana-karunakar-reddy-to-organise-rally-in-support-of-3-capitals-on-oct-29-766875 3. https://www.thehansindia.com/andhra-pradesh/create-greater-royalaseema-state-with-11-districts-royalaseema-rashtra-samithi-704593 4. https://www.millenniumpost.in/mapping-the-states-of-india/re-emergence-of-telangana-identity-452757 5. https://swarajyamag.com/politics/india-7575-case-for-smaller-states-has-never-been-as-convincing-as-now 6. https://www.deccanchronicle.com/nation/politics/311018/mysura-warns-of-royalaseema-state-stir.html 7. https://www.telugu360.com/pawan-kalyan-fears-of-separate-uttarandhra-movement/ |
| Семанчал | <ol style="list-style-type: none"> 1. https://youthistaan.com/prashant-kishors-new-expertise/ |
| Тулу Наду | <ol style="list-style-type: none"> 1. https://www.daijiworld.com/news/newsDisplay?newsID=821521 |
| Уттарандхра | <ol style="list-style-type: none"> 1. https://www.telugu360.com/pawan-kalyan-fears-of-separate-uttarandhra-movement/ |
| Хайдерабад-Карнатака (Северная Карнатака) | <ol style="list-style-type: none"> 1. https://www.newindianexpress.com/states/karnataka/2022/jun/24/siddaramaiah-slams-katti-over-separate-north-karnataka-state-demand-2469120.html |
| Харит-Прадеш | <ol style="list-style-type: none"> 1. https://www.hindustantimes.com/india-news/harit-pradesh-passe-demand-for-greater-delhi-picks-up-pace/story-ySbOcLKZDt8v0iYIMFYJZI.html 2. https://www.theweek.in/news/india/2018/09/11/aap-movement-dividing-uttar-pradesh-4-states.html 3. https://meghalayamonitor.com/garoland-demand-gets-support-of-national-body/ 4. https://highlandpost.com/garo-groups-to-rekindle-demand-for-separate-garoland/ 5. https://theprint.in/national-interest/as-up-sinks-yogi-adityanath-soars-enough-to-compete-for-limelight-with-modi/595067/ |

Приложение Э. Первый и второй по распространенности язык в дистриктах некоторых проектов штатов. Составлено автором по: [Census, 2011].

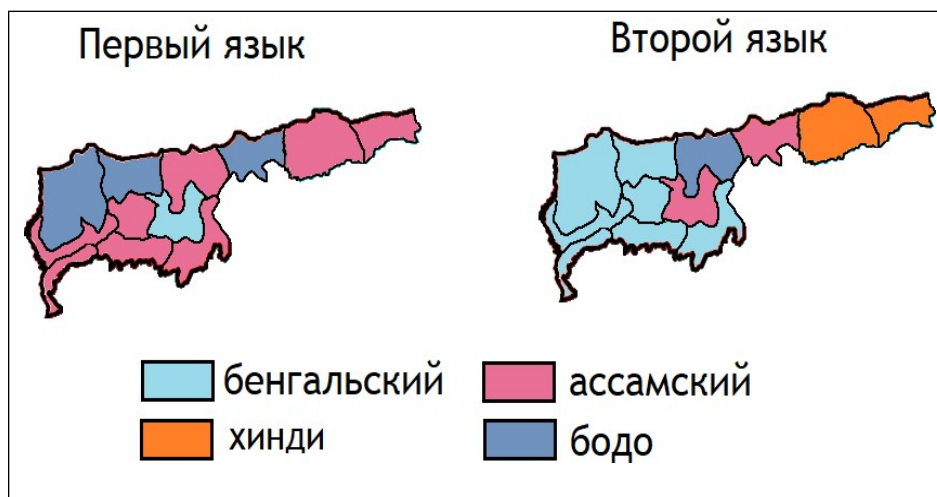
Э1. Первый и второй по распространенности язык в дистриктах Гондваны



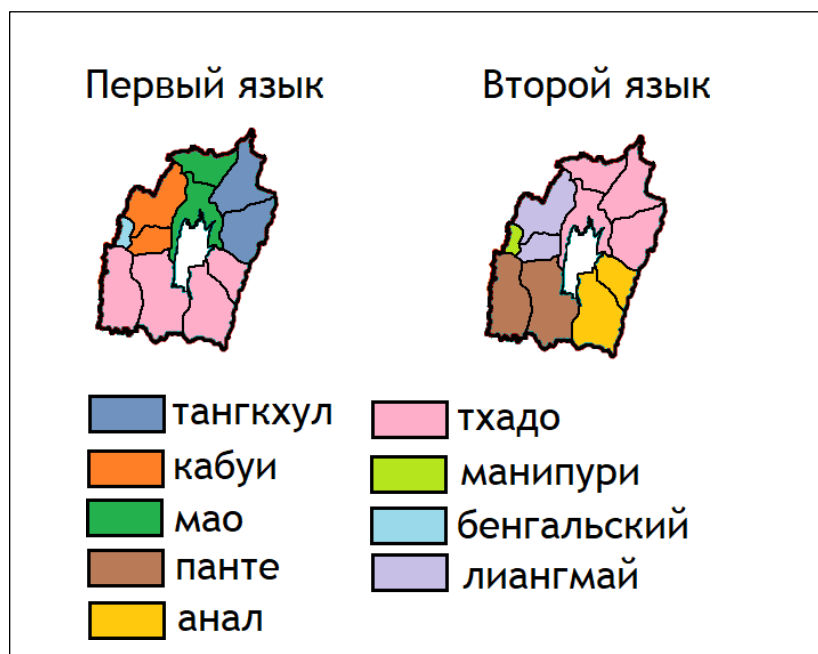
Э2. Первый и второй по распространенности язык в дистриктах Митхилы и Семанчала



Э3. Первый и второй по распространенности язык в дистриктах Бодоленда.



Э4. Первый и второй по распространенности язык в дистриктах Кукиленда.



Приложение Ю. Доля говорящих на провозглашаемом языке в проектах штатов. Составлено автором по: [Census, 2011].

| Проект штата | Провозглашаемый язык | Доля говорящих в населении проекта штата, % |
|----------------------|----------------------|---|
| Авадх | авадхи | 4,4 |
| Андхра | телугу | 92,5 |
| Багелкханд | багели | 2,7 |
| Бодоленд | бодо | 9,6 |
| Бунделкханд | бундели | 22,9 |
| Бхилистан | бхили | 2,7 |
| Бходжпур | бходжпури | 60,1 |
| Видарбха | маратхи | 73,5 |
| Виндхья-Прадеш | хинди | 54,2 |
| Гароленд | гаро | 78,1 |
| Гондвана | гонди | 3,1 |
| Горкхаленд | непальский | 16,1 |
| Джирд | хинди | 88,3 |
| Димараджи | димаса | 2,2 |
| Камтапур | раджбанси | 3,7 |
| Кач | каччи | 33,4 |
| Кодагу | кодагу | 14,8 |
| Конгу Наду | тамилский | 62,9 |
| Конкан | конкани | 5,2 |
| Косал | самбалпури | 32,2 |
| Куки | куки | 2,6 |
| Кхандеш | кхандеши | 15,7 |
| Малва | малви | 21,8 |
| Маленаду | каннада | 53,1 |
| Маратхвада | маратхи | 77,9 |
| Мару Прадеш | раджастхани | 71,3 |
| Махакошал | маратхи | 2,1 |
| Митхила | майтхили | 19,6 |
| Пандья Наду | тамилский | 93,9 |
| Пурванчал | бходжпури | 28,3 |
| Раяласима | телугу | 81 |
| Саураштра | гуджарати | 90,7 |
| Семанчал | майтхили | 8,2 |
| Тулу Наду | тулу | 32,7 |
| Уттар Андхра | телугу | 92,9 |
| Хайдерабад-Карнатака | каннада | 69,8 |
| Харит Прадеш | хинди | 84,2 |